



Fieberbrunn-Lienz 2

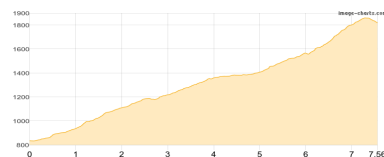
Typ: Gehzeit: **74:04 Stunden**
Etappen: **11** Aufstieg: **10845 Hm**
Länge: **125.76 km** Abstieg: **10287 Hm**
Zeitraum: **00.00.0000 - 00.00.0000**

Etappe 1

Tag 1 Fieberbrunn

Wandern **T2** - 1054 Hm Aufstieg - 72 Hm Abstieg - **04:40** Stunden Gehzeit - 7.56 km Strecke

Bergbahn Fieberbrunn 837m - Hochhörndler-Hütte 1809m

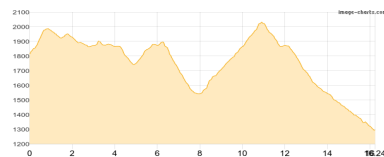


Etappe 2

Tag 2 Fieberbrunn

Wandern **T2** - 990 Hm Aufstieg - 1507 Hm Abstieg - **08:30** Stunden Gehzeit - 16.24 km Strecke

Hochhörndler-Hütte 1809m - Lindlingalm 1370m



Etappe 3

Tag 3 Fieberbrunn

Wandern - 1263 Hm Aufstieg - 852 Hm Abstieg - **07:10** Stunden Gehzeit - 9.64 km Strecke

Lindlingalm 1370m - Schusterkogel 2207m - Geißstein 2363m - Bürglhütte 1699m

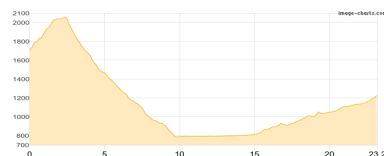


Etappe 4

Tag 4 Fieberbrunn

Wandern - 953 Hm Aufstieg - 1431 Hm Abstieg - **09:25** Stunden Gehzeit - 23.2 km Strecke

Bürglhütte 1699m - Edelweißhütte 1217m

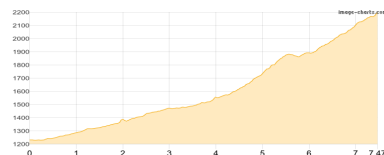


Etappe 5

Tag 5 Fieberbrunn

Wandern **T1** - 1039 Hm Aufstieg - 72 Hm Abstieg - **04:40** Stunden Gehzeit - 7.47 km Strecke

Edelweißhütte 1217m - Neue Fürther Hütte 2201m

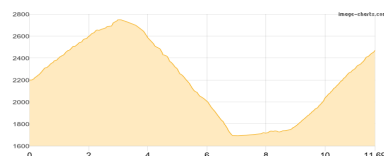


Etappe 6

Tag 6 Fieberbrunn

Wandern **T3** - 1350 Hm Aufstieg - 1079 Hm Abstieg - **08:10** Stunden Gehzeit - 11.69 km Strecke

Neue Fürther Hütte 2201m - Sandebentörl 2751m - Alte Prager Hütte 2489m





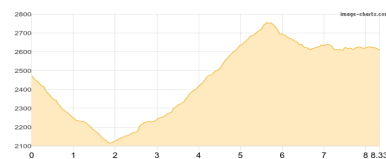
Fieberbrunn-Lienz 2

Etappe 7

Tag 7 Fieberbrunn

Wandern **T2** - 741 Hm Aufstieg - 607 Hm Abstieg - **04:50** Stunden Gehzeit - 8.33 km Strecke

Alte Prager Hütte 2489m - Badener Hütte 2608m



Etappe 8

Tag 8 Fieberbrunn

Wandern **T3** - 902 Hm Aufstieg - 1544 Hm Abstieg - **08:00** Stunden Gehzeit - 13.51 km Strecke

Badener Hütte 2608m - Bonn-Matreier Hütte 2745m - Nilljochhütte 1975m



Etappe 9

Tag 9.2 Fieberbrunn L

Wandern **T2** - 1447 Hm Aufstieg - 1227 Hm Abstieg - **09:00** Stunden Gehzeit - 13.1 km Strecke

Nilljochhütte 1975m - Marcher Alm 1737m - Bergeralmscharte 2500m - Bergerseehütte 2181m

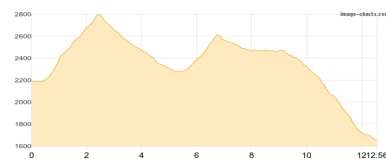


Etappe 10

Tag 10.2 Fieberbrunn

Wandern **T2** - 1052 Hm Aufstieg - 1584 Hm Abstieg - **08:25** Stunden Gehzeit - 12.56 km Strecke

Bergerseehütte 2181m - Tögisch 1653m



Etappe 11

Tag 11 Fieberbrunn L

Wandern - 54 Hm Aufstieg - 312 Hm Abstieg - **01:10** Stunden Gehzeit - 2.46 km Strecke

Tögisch 1653m - Barmer Haus 1391m





Fieberbrunn-Lienz 2

Mögliche Unterkünfte

Hochhörndler-Hütte 1809 m, privat, Dusche: k.A., Tel: +43 5354 52848 , mobil: +43 664 5464682, Schlafplätze: 17

Lindlingalm 1370 m, AV: k.A., Dusche: k.A., Schlafplätze: -

Bürglhütte 1699 m, privat, Dusche: ja, Tel: +43 663 9168034, mobil: +43676 943 91 41, Schlafplätze: 35

Edelweißhütte 1217 m, AV: k.A., Dusche: k.A., Schlafplätze: -

Neue Fürther Hütte 2201 m, DAV, Dusche: k.A., Tel: +43 664 8606787, mobil: +43 664 2002401, Schlafplätze: 77

Badener Hütte 2608 m, ÖAV, Dusche: k.A., Tel: +43 664 9155666, Schlafplätze: 56

Bonn-Matreier Hütte 2745 m, DAV, Dusche: k.A., Tel: +43 4874 5577, mobil: +43 664 3481006, Schlafplätze: 58

Nilljochhütte 1975 m, privat, Dusche: k.A., Tel: +43 676 9563288, Schlafplätze: 30

Marcher Alm 1737 m, AV: k.A., Dusche: k.A., Schlafplätze: -

Bergerseehütte 2181 m, privat, Dusche: k.A., Tel: +43 664 4338333, Schlafplätze: 25

Barmer Haus 1391 m, DAV, Dusche: k.A., Schlafplätze: -