



Oberstdorf

Typ: Gehzeit: **73:55 Stunden**
Etappen: **11** Aufstieg: **10512 Hm**
Länge: **133.63 km** Abstieg: **10214 Hm**
Zeitraum: **00.00.0000 - 00.00.0000**

Etappe 1

Tag 1.2 Oberstdorf

Wandern **T3** - 936 Hm Aufstieg - 88 Hm Abstieg - **04:10** Stunden Gehzeit - 6.19 km Strecke

Spielmannsau 986m - Kemptner Hütte 1845m

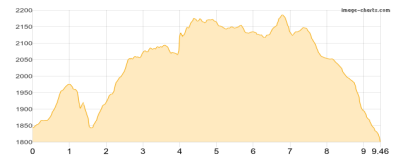


Etappe 2

Tag 2 Oberstdorf

Wandern **T2** - 715 Hm Aufstieg - 759 Hm Abstieg - **05:15** Stunden Gehzeit - 9.46 km Strecke

Kemptner Hütte 1845m - Bernhardseck-Hütte 1802m



Etappe 3

Tag 3.2 Oberstdorf

Wandern **T2** - 1248 Hm Aufstieg - 1056 Hm Abstieg - **08:20** Stunden Gehzeit - 14.59 km Strecke

Bernhardseck-Hütte 1802m - Frederic-Simms-Hütte 2004m

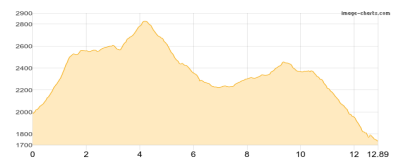


Etappe 4

Tag 4 Oberstdorf

Wandern **T4** - 1285 Hm Aufstieg - 1544 Hm Abstieg - **09:05** Stunden Gehzeit - 12.89 km Strecke

Frederic-Simms-Hütte 2004m - Feuerspitze 2852m - Alperschonjoch 2301m - Fritzhütte 1727m

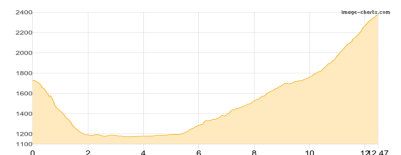


Etappe 5

Tag 5 Oberstdorf

Wandern **T3** - 1303 Hm Aufstieg - 658 Hm Abstieg - **07:25** Stunden Gehzeit - 12.47 km Strecke

Fritzhütte 1727m - Edmund-Graf-Hütte 2375m



Etappe 6

Tag 6 Oberstdorf (Pause)

Wandern **T2** - 312 Hm Aufstieg - 785 Hm Abstieg - **03:15** Stunden Gehzeit - 4.89 km Strecke

Edmund-Graf-Hütte 2375m - Durrichalpe 1900m





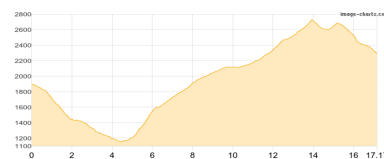
Oberstdorf

Etappe 7

Tag 7 Oberstdorf

Wandern **T3** - 1735 Hm Aufstieg - 1344 Hm Abstieg - **10:45** Stunden Gehzeit - 17.17 km Strecke

Durrichalpe 1900m - Grübelesee 2000m - Fließler Stieralpe 2291m

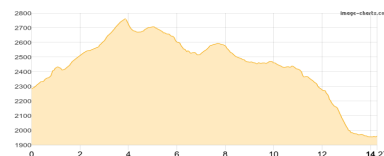


Etappe 8

Tag 8 Oberstdorf

Wandern **T3** - 706 Hm Aufstieg - 1033 Hm Abstieg - **06:20** Stunden Gehzeit - 14.27 km Strecke

Fließler Stieralpe 2291m - Ochsencharte 2787m - Hexenseehütte 2595m - Kölner Haus 1985m

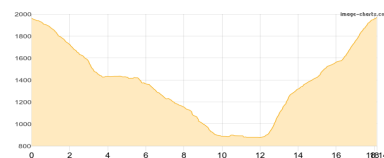


Etappe 9

Tag 9 Oberstdorf

Wandern - 1178 Hm Aufstieg - 1162 Hm Abstieg - **08:50** Stunden Gehzeit - 18.14 km Strecke

Kölner Haus 1985m - Fendler Alpe 1970m



Etappe 10

Tag 10 Oberstdorf

Wandern **T2** - 1016 Hm Aufstieg - 1002 Hm Abstieg - **07:10** Stunden Gehzeit - 13.97 km Strecke

Fendler Alpe 1970m - Fisslaldalpe 1990m

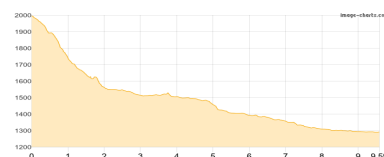


Etappe 11

Tag 11 Oberstdorf

Wandern **T2** - 78 Hm Aufstieg - 783 Hm Abstieg - **03:20** Stunden Gehzeit - 9.59 km Strecke

Fisslaldalpe 1990m - Feichten 1287m





Oberstdorf

Mögliche Unterkünfte

Kemptner Hütte 1845 m, DAV, Dusche: k.A., Tel: +49 8322 700152, Schlafplätze: 285

Bernhardseck-Hütte 1802 m, privat, Dusche: k.A., Tel: +43 5634 6218, Schlafplätze: 45

Frederic-Simms-Hütte 2004 m, DAV, Dusche: k.A., Tel: +43 664 4840093, mobil: +49 151 58812580, Schlafplätze: 54

Fritzhütte 1727 m, privat, Dusche: ja, Schlafplätze: 35

Edmund-Graf-Hütte 2375 m, ÖAV, Dusche: nein, Tel: +43 5448 8555, mobil: +43 699 13290061, Schlafplätze: 90

Durrichalpe 1900 m, AV: k.A., Dusche: k.A., Schlafplätze: -

Fließler Stieralpe 2291 m, AV: k.A., Dusche: k.A., Schlafplätze: -

Hexenseehütte 2595 m, DAV, Dusche: k.A., Tel: +43 5476 6214, Schlafplätze: 28

Kölner Haus 1985 m, DAV, Dusche: k.A., Tel: +43 5476 6214, Schlafplätze: 66

Fendler Alpe 1970 m, privat, Dusche: k.A., Tel: +43 650 6062219, mobil: +43 650 290 39 12, Schlafplätze: -