



Tour de Mont Blanc V2

Typ: **Rundtour**
Etappen: **7**
Länge: **153.9 km**
Zeitraum: **.. - ..**

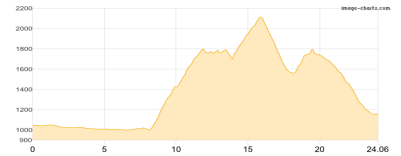
Gehzeit: **79:24 Stunden**
Aufstieg: **10847 Hm**
Abstieg: **10840 Hm**

Etape 1

Chamonix Mont Blanc - Les Contamines

Wandern **T2** - 1670 Hm Aufstieg - 1557 Hm Abstieg - **12:15** Stunden Gehzeit - 24.06 km Strecke

Chamonix Mont Blanc 1030m - Bellevue 1795m - Refuge du Miage 1564m - Auberge le truc 1725m

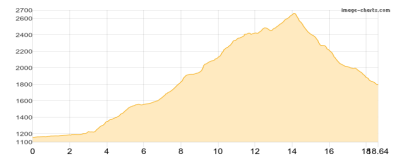


Etape 2

Les Contamines - La Ville des Glaciers

Wandern **T2** - 1618 Hm Aufstieg - 983 Hm Abstieg - **09:55** Stunden Gehzeit - 18.64 km Strecke

Refuge de la Croix du Bonhomme 2443m



Etape 3

Ville des Glaciers - Courmayeur

Wandern **T2** - 1421 Hm Aufstieg - 1990 Hm Abstieg - **12:15** Stunden Gehzeit - 25.22 km Strecke

Col de la Seigne 2526m - Rifugio Combal 1969m - Rifugio Le Randonneur 1895m

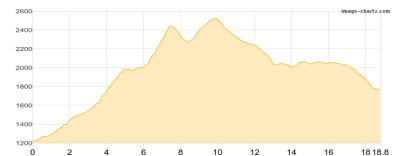


Etape 4

Courmayeur - Arnouvaz

Wandern **T2** - 1726 Hm Aufstieg - 1180 Hm Abstieg - **10:40** Stunden Gehzeit - 18.8 km Strecke

Rifugio Walter Bonatti 2025m



Etape 5

Arnovaz - La Fouly - Champex-Lac

Wandern **T2** - 1700 Hm Aufstieg - 1995 Hm Abstieg - **13:40** Stunden Gehzeit - 28.18 km Strecke

Grand Col Ferret 2536m - La Peule 2079m - Gite la lechere 1710m - La Fouly 1592m - Champex-Lac 1468m



Etape 6

Champex-Lac - Trient

Wandern **T2** - 967 Hm Aufstieg - 1146 Hm Abstieg - **07:45** Stunden Gehzeit - 15.53 km Strecke

Champex-Lac 1468m - Trient 1281m





Tour de Mont Blanc V2

Etape 7

Trient - Chamonix Mont Blanc

Wandern **T2** - 1745 Hm Aufstieg - 1989 Hm Abstieg - **13:00** Stunden Gehzeit - 23.47 km Strecke

Trient 1281m - Chamonix Mont Blanc 1030m





Tour de Mont Blanc V2

Mögliche Unterkünfte

Refuge du Miage 1564 m, AV: k.A., Dusche: k.A., Schlafplätze: -

Auberge le truc 1725 m, AV: k.A., Dusche: k.A., Schlafplätze: -

Refuge de la Croix du Bonhomme 2443 m, AV: k.A., Dusche: k.A., Schlafplätze: -

Rifugio Combal 1969 m, AV: k.A., Dusche: k.A., Schlafplätze: -

Rifugio Le Randonneur 1895 m, AV: k.A., Dusche: k.A., Schlafplätze: -

Rifugio Walter Bonatti 2025 m, AV: k.A., Dusche: k.A., Schlafplätze: -

La Peule 2079 m, AV: k.A., Dusche: k.A., Schlafplätze: -

Gite la lechere 1710 m, AV: k.A., Dusche: k.A., Schlafplätze: -