



# Venter Runde

Typ: **Rundtour**  
Etappen: **4**  
Länge: **34.29 km**  
Zeitraum: **.. - ..**

Gehzeit: **19:53 Stunden**  
Aufstieg: **2849 Hm**  
Abstieg: **2877 Hm**

## Etappe 1

### Venter Runde Tag 1: Haus Stefanie - Martin-Busch-Hütte

Wandern **T1** - 677 Hm Aufstieg - 85 Hm Abstieg - **03:30** Stunden Gehzeit - 7.36 km Strecke

Martin-Busch-Hütte 2501m

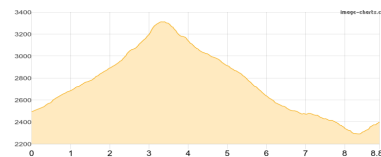


## Etappe 2

### Venter Runde Tag 2: Martin-Busch-Hütte - Saykogel - Hochjoch-Hospiz

Hochalpin - 948 Hm Aufstieg - 1043 Hm Abstieg - **06:25** Stunden Gehzeit - 8.89 km Strecke

Martin-Busch-Hütte 2501m - Saykogel 3355m - Hochjoch-Hospiz 2413m

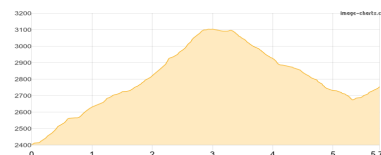


## Etappe 3

### Venter Runde Tag 3: Hochjoch-Hospiz - Vernagthütte

Wandern **T4** - 787 Hm Aufstieg - 435 Hm Abstieg - **04:15** Stunden Gehzeit - 5.77 km Strecke

Hochjoch-Hospiz 2413m - Mittlere Guslarspitze 3128m - Vernagthütte 2755m

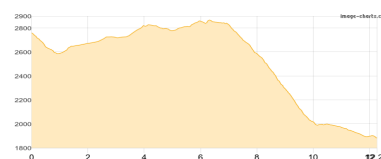


## Etappe 4

### Venter Runde Tag 4: Vernagthütte - Breslauer Hütte - Vent

Wandern **T4** - 437 Hm Aufstieg - 1314 Hm Abstieg - **05:40** Stunden Gehzeit - 12.27 km Strecke

Vernagthütte 2755m - Breslauer Hütte 2844m - Vent 1895m





## Venter Runde

### Mögliche Unterkünfte

Martin-Busch-Hütte 2501 m, DAV, Dusche: k.A., Tel: +43 5254 8130, Schlafplätze: 150

Hochjoch-Hospiz 2413 m, DAV, Dusche: ja, Tel: +43 676 6305998, mobil: +43 720 347821, Schlafplätze: 60

Vernagthütte 2755 m, DAV, Dusche: ja, Tel: +43 5254 8128, mobil: +43 664 1412119, Schlafplätze: 172

Breslauer Hütte 2844 m, DAV, Dusche: ja, Tel: +43 5254 8156, mobil: +43 664 5300898, Schlafplätze: 160