



# Über Krimmler Wasserfälle nach Italien

Typ: **Rundtour**  
Etappen: **4**  
Länge: **56.52 km**  
Zeitraum: **.. - ..**

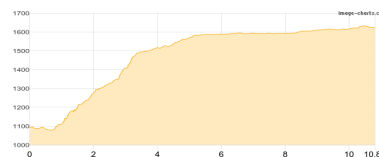
Gehzeit: **25:35 Stunden**  
Aufstieg: **3164 Hm**  
Abstieg: **3164 Hm**

## Etappe 1

### P4 Burgwaldwiese - Krimmler Tauernhaus

Wandern **T1** - 630 Hm Aufstieg - 101 Hm Abstieg - **04:10** Stunden Gehzeit - 10.81 km Strecke

P4 Burgwaldwiese 1092m - Krimmler Tauernhaus 1621m

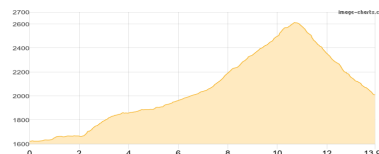


## Etappe 2

### Krimmler Tauernhaus - Obere Tauernalm

Wandern **T2** - 1040 Hm Aufstieg - 651 Hm Abstieg - **06:40** Stunden Gehzeit - 13.94 km Strecke

Krimmler Tauernhaus 1621m - Obere Tauernalm 2012m

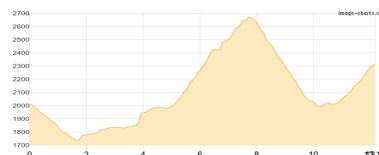


## Etappe 3

### Obere Tauernalm - Warnsdorfer Hütte

Wandern **T3** - 1350 Hm Aufstieg - 1050 Hm Abstieg - **08:15** Stunden Gehzeit - 12.17 km Strecke

Obere Tauernalm 2012m - Warnsdorfer Hütte 2336m



## Etappe 4

### Warnsdorfer Hütte - P4 Burgwaldwiese

Wandern **T2** - 144 Hm Aufstieg - 1362 Hm Abstieg - **06:30** Stunden Gehzeit - 19.6 km Strecke

Warnsdorfer Hütte 2336m - P4 Burgwaldwiese 1092m





# Über Krimmler Wasserfälle nach Italien

## Mögliche Unterkünfte

Krimmler Tauernhaus 1621 m, privat, Dusche: k.A., Tel: +43 664 2612174, Schlafplätze: 59

Obere Tauernalm 2012 m, AV: k.A., Dusche: k.A., Schlafplätze: -

Warnsdorfer Hütte 2336 m, ÖAV, Dusche: k.A., Tel: +43 6564 8241, mobil: +43 664 4318777, Schlafplätze: 74