



Alpen Wanderung

Typ:
Etappen: **10**
Länge: **83.53 km**
Zeitraum: .. - ..

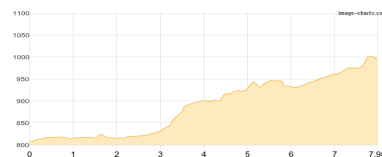
Gehzeit: **45:22 Stunden**
Aufstieg: **6122 Hm**
Abstieg: **6493 Hm**

Etappe 1

Oberstdorf - Spielmannsau

Wandern - 253 Hm Aufstieg - 63 Hm Abstieg - **02:30** Stunden Gehzeit - 7.98 km Strecke

Oberstdorf 803m - Spielmannsau 986m



Etappe 2

Spielmannsau - Kemptner Hütte

Wandern **T3** - 936 Hm Aufstieg - 88 Hm Abstieg - **04:10** Stunden Gehzeit - 6.19 km Strecke

Spielmannsau 986m - Kemptner Hütte 1845m

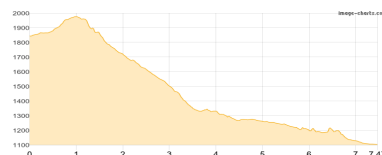


Etappe 3

Kemptner Hütte - Holzgau

Wandern - 273 Hm Aufstieg - 1014 Hm Abstieg - **04:00** Stunden Gehzeit - 7.47 km Strecke

Kemptner Hütte 1845m - Holzgau 1098m

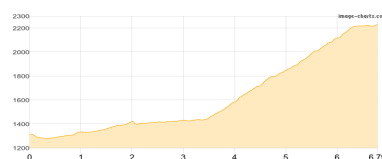


Etappe 4

Madau, Hermine - Memminger Hütte

Wandern **T3** - 1017 Hm Aufstieg - 102 Hm Abstieg - **04:35** Stunden Gehzeit - 6.79 km Strecke

Madau, Hermine 1307m - Memminger Hütte 2242m



Etappe 5

Memminger Hütte - Venetbahn Talstation

Wandern **T3** - 735 Hm Aufstieg - 2196 Hm Abstieg - **08:55** Stunden Gehzeit - 14.84 km Strecke

Memminger Hütte 2242m - Venetbahn Talstation 770m

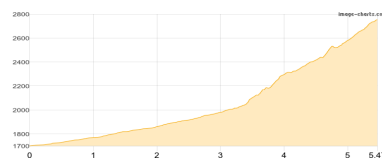


Etappe 6

Gletscherblick - Braunschweiger Hütte

Klettersteig - 1079 Hm Aufstieg - 27 Hm Abstieg - **04:20** Stunden Gehzeit - 5.47 km Strecke

Gletscherblick 1696m - Braunschweiger Hütte 2759m





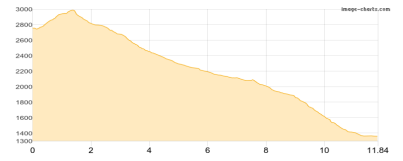
Alpen Wanderung

Etappe 7

Braunschweiger Hütte - Gaislachkoglbahn

Wandern **T4** - 282 Hm Aufstieg - 1674 Hm Abstieg - **05:50** Stunden Gehzeit - 11.84 km Strecke

Braunschweiger Hütte 2759m - Gaislachkoglbahn 1363m

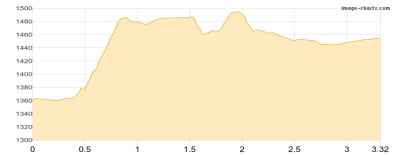


Etappe 8

Gaislachkoglbahn - Zwieselstein

Wandern **T2** - 195 Hm Aufstieg - 103 Hm Abstieg - **01:25** Stunden Gehzeit - 3.32 km Strecke

Gaislachkoglbahn 1363m - Zwieselstein 1472m



Etappe 9

Vent - Hochjoch-Hospiz

Wandern **T2** - 719 Hm Aufstieg - 202 Hm Abstieg - **04:05** Stunden Gehzeit - 8.5 km Strecke

Vent 1895m - Hochjoch-Hospiz 2413m

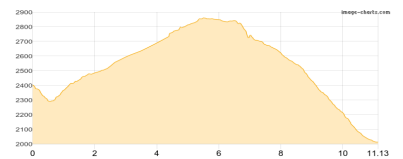


Etappe 10

Hochjoch-Hospiz - Kurzras

Wandern **T2** - 633 Hm Aufstieg - 1024 Hm Abstieg - **05:40** Stunden Gehzeit - 11.13 km Strecke

Hochjoch-Hospiz 2413m - Kurzras 2011m





Alpen Wanderung

Mögliche Unterkünfte

Kemptner Hütte 1845 m, DAV, Dusche: k.A., Tel: +49 8322 700152, Schlafplätze: 285

Madau, Hermine 1307 m, AV: k.A., Dusche: k.A., Schlafplätze: -

Memminger Hütte 2242 m, DAV, Dusche: ja, Tel: keins, Schlafplätze: 149

Braunschweiger Hütte 2759 m, DAV, Dusche: ja, Tel: +43 664 2012013, mobil: +43 664 535 37 22, Schlafplätze: 183

Zwieselstein 1472 m, DAV, Dusche: k.A., Schlafplätze: 27

Hochjoch-Hospiz 2413 m, DAV, Dusche: ja, Tel: +43 676 6305998, mobil: +43 720 347821, Schlafplätze: 60