



Alpen Zwischenfazit 1

Typ:
Etappen: **5**
Länge: **77.69 km**
Zeitraum: .. - ..

Gehzeit: **41:53 Stunden**
Aufstieg: **5357 Hm**
Abstieg: **6635 Hm**

Etappe 1

Oberstdorf - Spielmansau - Kemptner Hütte - Memminger Hütte

Wandern **T3** - 3034 Hm Aufstieg - 1610 Hm Abstieg - **18:50** Stunden Gehzeit - 38.77 km Strecke

Oberstdorf 803m - Spielmansau 986m - Kemptner Hütte 1845m - Memminger Hütte 2242m

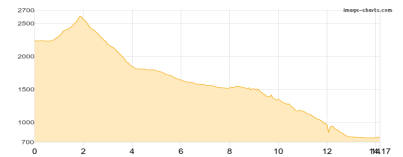


Etappe 2

Memminger Hütte - Zams

Wandern **T3** - 731 Hm Aufstieg - 2191 Hm Abstieg - **08:45** Stunden Gehzeit - 14.17 km Strecke

Memminger Hütte 2242m - Zams 765m



Etappe 3

Zammer Alm - Zams

Wandern **T2** - 23 Hm Aufstieg - 1018 Hm Abstieg - **02:40** Stunden Gehzeit - 3.93 km Strecke

Zammer Alm 1760m - Zams 765m

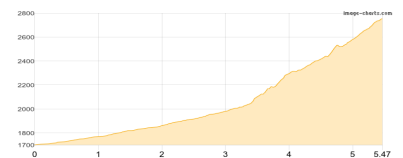


Etappe 4

Gletscherblick - Braunschweiger Hütte

Klettersteig - 1079 Hm Aufstieg - 27 Hm Abstieg - **04:20** Stunden Gehzeit - 5.47 km Strecke

Gletscherblick 1696m - Braunschweiger Hütte 2759m

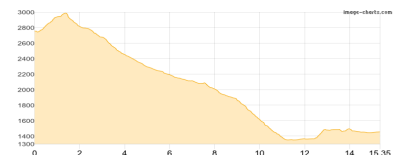


Etappe 5

Braunschweiger Hütte - Zwieselstein

Wandern **T4** - 490 Hm Aufstieg - 1789 Hm Abstieg - **07:15** Stunden Gehzeit - 15.35 km Strecke

Braunschweiger Hütte 2759m - Zwieselstein 1472m





Alpen Zwischenfazit 1

Mögliche Unterkünfte

Kemptner Hütte 1845 m, DAV, Dusche: k.A., Tel: +49 8322 700152, Schlafplätze: 285

Memminger Hütte 2242 m, DAV, Dusche: ja, Tel: keins, Schlafplätze: 149

Zammer Alm 1760 m, privat, Dusche: ja, Schlafplätze: 20

Braunschweiger Hütte 2759 m, DAV, Dusche: ja, Tel: +43 664 2012013, mobil: +43 664 535 37 22, Schlafplätze: 183

Zwieselstein 1472 m, DAV, Dusche: k.A., Schlafplätze: 27