



# Alpentour August 2026

Typ:  
Etappen: 11  
Länge: 119.1 km  
Zeitraum: 00.00.0000 - 00.00.0000

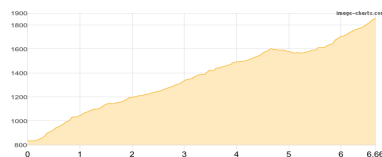
Gehzeit: 67:47 Stunden  
Aufstieg: 9817 Hm  
Abstieg: 9246 Hm

## Etappe 1

### Tag 1 Fieberbrunn Wildseeloderhaus

Wandern T1 - 1081 Hm Aufstieg - 62 Hm Abstieg - 04:40 Stunden Gehzeit - 6.66 km Strecke

Bergbahn Fieberbrunn 837m - Wildseeloderhaus 1854m

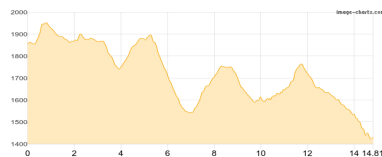


## Etappe 2

### Tag 2 Fieberbrunn Bochumer Hütte

Wandern T2 - 901 Hm Aufstieg - 1324 Hm Abstieg - 07:40 Stunden Gehzeit - 14.81 km Strecke

Wildseeloderhaus 1854m - Kelchalm 1432m

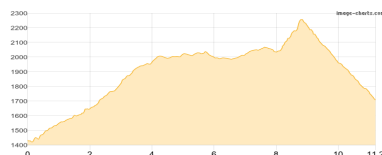


## Etappe 3

### Tag 3 Fieberbrunn Bürgelhütte

Wandern T1 - 1039 Hm Aufstieg - 764 Hm Abstieg - 06:30 Stunden Gehzeit - 11.2 km Strecke

Kelchalm 1432m - Bürgelhütte 1699m

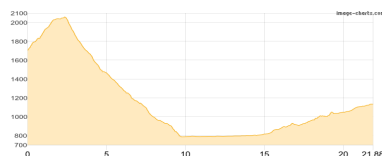


## Etappe 4

### Tag 4 Fieberbrunn Senninger Alm

Wandern - 855 Hm Aufstieg - 1428 Hm Abstieg - 08:55 Stunden Gehzeit - 21.88 km Strecke

Bürgelhütte 1699m



## Etappe 5

### Tag 5 Fieberbrunn Neue Fürther Hütte

Wandern T1 - 1140 Hm Aufstieg - 74 Hm Abstieg - 05:15 Stunden Gehzeit - 8.9 km Strecke

Neue Fürther Hütte 2201m

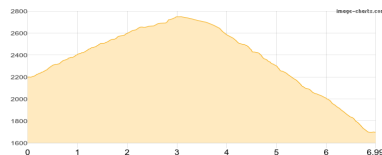


## Etappe 6

### Tag 6 Fieberbrunn Venediger Haus

Wandern T3 - 560 Hm Aufstieg - 1061 Hm Abstieg - 04:55 Stunden Gehzeit - 6.99 km Strecke

Neue Fürther Hütte 2201m - Venedigerhaus Innergschloß 1691m





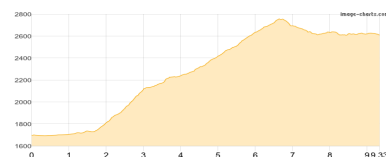
# Alpentour August 2026

## Etappe 7

### Tag 7 Fieberbrunn Badener Hütte

Wandern **T2** - 1178 Hm Aufstieg - 267 Hm Abstieg - **05:45** Stunden Gehzeit - 9.33 km Strecke

Venedigerhaus Innerschlöss 1691m - Badener Hütte 2608m



## Etappe 8

### Tag 8 Fieberbrunn Bonn-Matreier-Hütte

Wandern **T3** - 881 Hm Aufstieg - 749 Hm Abstieg - **05:45** Stunden Gehzeit - 9.16 km Strecke

Badener Hütte 2608m - Bonn-Matreier Hütte 2745m



## Etappe 9

### Tag 9 Fieberbrunn Bergerseehütte

Wandern **T2** - 1080 Hm Aufstieg - 1632 Hm Abstieg - **08:55** Stunden Gehzeit - 15.23 km Strecke

Bonn-Matreier Hütte 2745m - Bergerseehütte 2181m

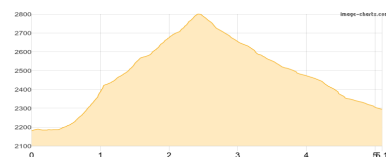


## Etappe 10

### Tag 10 Fieberbrunn Lasörling

Wandern **T2** - 625 Hm Aufstieg - 512 Hm Abstieg - **03:45** Stunden Gehzeit - 5.1 km Strecke

Bergerseehütte 2181m - Lasörlinghütte 2293m

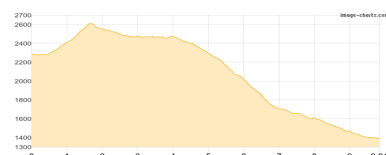


## Etappe 11

### Tag 11 Fieberbrunn St.Jakob

Wandern **T2** - 477 Hm Aufstieg - 1373 Hm Abstieg - **05:45** Stunden Gehzeit - 9.84 km Strecke

Lasörlinghütte 2293m - Barmer Haus 1391m





## Alpentour August 2026

### Mögliche Unterkünfte

Wildseeloderhaus 1854 m, ÖAV, Dusche: ja, mobil: +43 664 3400717, Schlafplätze: 40

Kelchalm 1432 m, DAV, Dusche: ja, Tel: +43 664 4150575, Schlafplätze: 70

Bürglhütte 1699 m, privat, Dusche: ja, Tel: +43 663 9168034, mobil: +43676 943 91 41, Schlafplätze: 35

Neue Fürther Hütte 2201 m, DAV, Dusche: k.A., Tel: +43 664 8606787, mobil: +43 664 2002401, Schlafplätze: 77

Venedigerhaus Innergschlöss 1691 m, privat, Dusche: k.A., Tel: +43 4875 8820, Schlafplätze: 34

Badener Hütte 2608 m, ÖAV, Dusche: k.A., Tel: +43 664 9155666, Schlafplätze: 56

Bonn-Matreier Hütte 2745 m, DAV, Dusche: k.A., Tel: +43 4874 5577, mobil: +43 664 3481006, Schlafplätze: 58

Bergerseehütte 2181 m, privat, Dusche: k.A., Tel: +43 664 4338333, Schlafplätze: 25

Lasörlinghütte 2293 m, privat, Dusche: ja, Tel: +43 664 9758899, Schlafplätze: 65

Barmer Haus 1391 m, DAV, Dusche: k.A., Schlafplätze: -