



2026?

Typ: **Rundtour**
Etappen: **3**
Länge: **26.28 km**
Zeitraum: .. - ..

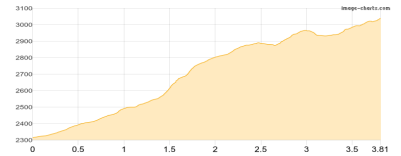
Gehzeit: **17:41 Stunden**
Aufstieg: **2693 Hm**
Abstieg: **2597 Hm**

Etappe 1

Pforzheimer Hütte - Zwieselbacher Rosskogel

Wandern **T3** - 777 Hm Aufstieg - 52 Hm Abstieg - **03:15** Stunden Gehzeit - 3.81 km Strecke

Pforzheimer Hütte 2308m - Zwieselbacher Rosskogel 3081m

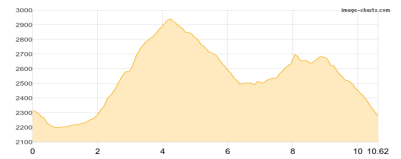


Etappe 2

Pforzheimer Hütte - Zischgeles - Westfalenhaus

Wandern **T4** - 1059 Hm Aufstieg - 1094 Hm Abstieg - **07:05** Stunden Gehzeit - 10.62 km Strecke

Pforzheimer Hütte 2308m - Zischgeles 3004m - Westfalenhaus 2273m

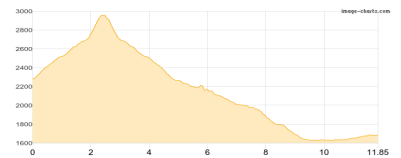


Etappe 3

Westfalenhaus - Schöntalspitze - Praxmar

Wandern **T4** - 857 Hm Aufstieg - 1451 Hm Abstieg - **07:20** Stunden Gehzeit - 11.85 km Strecke

Westfalenhaus 2273m - Schöntalspitze 3002m - Praxmar 1687m





2026?

Mögliche Unterkünfte

Pforzheimer Hütte 2308 m, DAV, Dusche: ja, Tel: +43 5236 521, mobil: +43 664 2501301, Schlafplätze: 68

Westfalenhaus 2273 m, DAV, Dusche: ja, Tel: +43 664 7880875, Schlafplätze: 58