



Rainer_the_Hat 2015

Typ: **Rundtour**
Etappen: **4**
Länge: **20.74 km**
Zeitraum: **.. - ..**

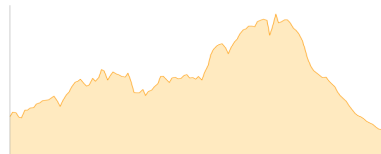
Gehzeit: **20:12 Stunden**
Aufstieg: **3306 Hm**
Abstieg: **3300 Hm**

Etappe 1

Kölner Hütte - Rotwandhütte

Wandern - 790 Hm Aufstieg - 840 Hm Abstieg - **04:50** Stunden Gehzeit - 4.29 km Strecke

Kölner Hütte 2337m - Rotwandhütte 2283m



Etappe 2

Rotwandhütte - Grasleitenpass Hütte - Kesselkogel - Grasleitenpass Hütte

Hochalpin - 1222 Hm Aufstieg - 910 Hm Abstieg - **07:00** Stunden Gehzeit - 8.79 km Strecke

Rotwandhütte 2283m - Grasleitenpasshütte 2601m - Kesselkogel 3004m - Grasleitenpasshütte 2601m

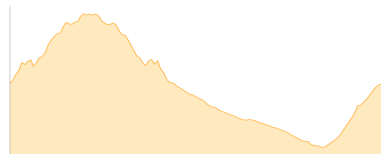


Etappe 3

Grasleitenpass Hütte - Kesselkogel - Grasleitenpass Hütte - Gartlhütte

Hochalpin - 923 Hm Aufstieg - 914 Hm Abstieg - **05:30** Stunden Gehzeit - 5.04 km Strecke

Grasleitenpasshütte 2601m - Kesselkogel 3004m - Grasleitenpasshütte 2601m - Gartlhütte 2621m



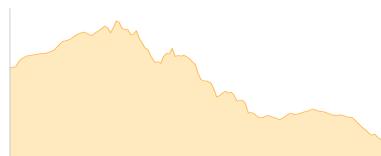
Etappe 4

Gartlhütte - Santnerpass - Santnerpaß Klettersteig - Kölner Hütte

Wandern - 371 Hm Aufstieg - 636 Hm Abstieg - **02:50** Stunden Gehzeit - 2.63 km Strecke

Gartlhütte 2621m - Santnerpasshütte 2734m - Santner Klettersteig - Ferrata Passo Santner (B/C, 2) 2580m -

Kölner Hütte 2337m





Rainer_the_Hat 2015

Mögliche Unterkünfte

Kölner Hütte 2337 m, CAI, Dusche: k.A., Tel: +39 0471 612033, mobil: +39 0335 6563512, Schlafplätze: 60

Rotwandhütte 2283 m, SAT, Dusche: k.A., Schlafplätze: 62

Grasleitenpasshütte 2601 m, AV: k.A., Dusche: k.A., Schlafplätze: -

Gartlhütte 2621 m, privat, Dusche: k.A., Schlafplätze: -

Santnerpasshütte 2734 m, privat, Dusche: k.A., Schlafplätze: -