



# Meran Hiking

Typ: **Rundtour**  
Etappen: **12**  
Länge: **128.25 km**  
Zeitraum: .. - ..

Gehzeit: **68:24 Stunden**  
Aufstieg: **9011 Hm**  
Abstieg: **10955 Hm**

## Etappe 1

### Meran - Leiteralm (I)

Wandern - 1244 Hm Aufstieg - 65 Hm Abstieg - **05:20** Stunden Gehzeit - 8.2 km Strecke

Meran 313m - Leiteralm 1522m



## Etappe 2

### Leiteralm (I) - Nassereithütte

Wandern - 765 Hm Aufstieg - 734 Hm Abstieg - **05:05** Stunden Gehzeit - 8.46 km Strecke

Leiteralm 1522m - Schutzhütte Nasereit 1532m

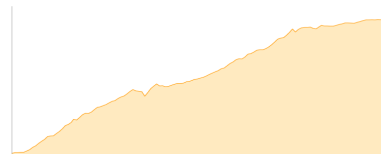


## Etappe 3

### Nassereithütte - Lodnerhütte

Wandern - 839 Hm Aufstieg - 132 Hm Abstieg - **03:40** Stunden Gehzeit - 5.09 km Strecke

Schutzhütte Nasereit 1532m - Lodnerhütte 2262m



## Etappe 4

### Lodnerhütte - Lazinser Alm

Wandern - 600 Hm Aufstieg - 985 Hm Abstieg - **05:20** Stunden Gehzeit - 11.03 km Strecke

Lodnerhütte 2262m - Lazinser Alm 1848m



## Etappe 5

### Lazinser Alm - Zwickauer Hütte

Wandern - 1225 Hm Aufstieg - 120 Hm Abstieg - **05:20** Stunden Gehzeit - 7.34 km Strecke

Lazinser Alm 1848m - Zwickauer Hütte 2989m

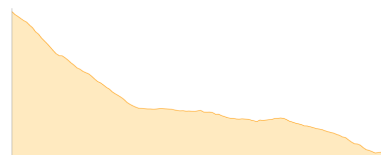


## Etappe 6

### Zwickauer Hütte - Moos in Passeier

Wandern - 161 Hm Aufstieg - 2096 Hm Abstieg - **06:40** Stunden Gehzeit - 14.46 km Strecke

Zwickauer Hütte 2989m - Moos in Passeier 1086m





# Meran Hiking

## Etappe 7

### Zwickauer Hütte - Gasthof Hochfirst

Wandern - 650 Hm Aufstieg - 1795 Hm Abstieg - **07:45** Stunden Gehzeit - 16.15 km Strecke

Zwickauer Hütte 2989m - Gasthof Hochfirst 1800m



## Etappe 8

### Gasthof Hochfirst - Hochalm-Hütte

Wandern - 1145 Hm Aufstieg - 786 Hm Abstieg - **07:15** Stunden Gehzeit - 14.8 km Strecke

Gasthof Hochfirst 1800m - Hochalm-Hütte 2174m

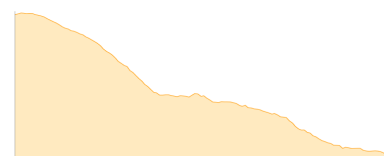


## Etappe 9

### Hochalm-Hütte - St. Leonhard im Passeiertal

Wandern - 192 Hm Aufstieg - 1681 Hm Abstieg - **05:15** Stunden Gehzeit - 9.66 km Strecke

Hochalm-Hütte 2174m - St. Leonhard in Passeier 688m



## Etappe 10

### St. Leonhard im Passeiertal - Mahdalm

Wandern - 1627 Hm Aufstieg - 306 Hm Abstieg - **07:25** Stunden Gehzeit - 11.03 km Strecke

St. Leonhard in Passeier 688m - Mahdalm 2002m



## Etappe 11

### Mahdalm - Steitweideralm

Wandern - 437 Hm Aufstieg - 891 Hm Abstieg - **04:20** Stunden Gehzeit - 8.79 km Strecke

Mahdalm 2002m - Steitweideralm 1560m



## Etappe 12

### Steitweideralm - Meran

Wandern - 126 Hm Aufstieg - 1364 Hm Abstieg - **04:55** Stunden Gehzeit - 13.25 km Strecke

Steitweideralm 1560m - Meran 313m





# Meran Hiking

## Mögliche Unterkünfte

Leiteralm 1522 m, privat, Dusche: k.A., Schlafplätze: -

Schutzhütte Nasereit 1532 m, privat, Dusche: k.A., Tel: +39 0473 968222, Schlafplätze: 26

Lodnerhütte 2262 m, CAI, Dusche: k.A., Tel: +39 0473 967367, Schlafplätze: 56

Zwickauer Hütte 2989 m, CAI, Dusche: k.A., Tel: +39 0473 646700, Schlafplätze: 60

Gasthof Hochfirst 1800 m, privat, Dusche: k.A., Tel: +39 0473 647040, Schlafplätze: 38

Hochalm-Hütte 2174 m, AV: k.A., Dusche: k.A., Schlafplätze: -

Mahdalm 2002 m, AV: k.A., Dusche: k.A., Schlafplätze: -

Steitweideralm 1560 m, AV: k.A., Dusche: k.A., Schlafplätze: -