



Drei Zinnen 2026

Typ: **Rundtour**
Etappen: **6**
Länge: **33.96 km**
Zeitraum: .. - ..

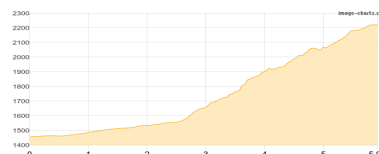
Gehzeit: **21:45 Stunden**
Aufstieg: **3211 Hm**
Abstieg: **3207 Hm**

Etappe 1

Fischleinboden - Zsigmondy-Hütte

Wandern **T2** - 800 Hm Aufstieg - 33 Hm Abstieg - **03:35** Stunden Gehzeit - 5.92 km Strecke

Fischleinboden 1454m - Zsigmondy-Hütte 2224m

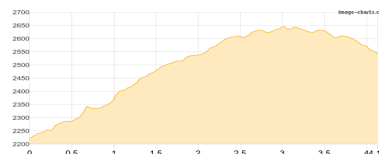


Etappe 2

Zsigmondy-Hütte - Büllelejochhütte - Östliche Oberbachernspitze - Büllelejochhütte

Wandern **T2** - 479 Hm Aufstieg - 161 Hm Abstieg - **02:30** Stunden Gehzeit - 4.13 km Strecke

Zsigmondy-Hütte 2224m - Büllelejochhütte 2528m - Östliche Oberbachernspitze 2677m - Büllelejochhütte 2528m

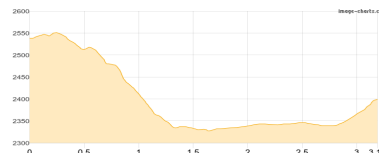


Etappe 3

Büllelejochhütte - Dreizinnenhütte

Wandern **T3** - 107 Hm Aufstieg - 246 Hm Abstieg - **01:20** Stunden Gehzeit - 3.19 km Strecke

Büllelejochhütte 2528m - Dreizinnenhütte 2405m



Etappe 4

Dreizinnenhütte - Paternkofel - Büllelejochhütte

Wandern **T4** - 500 Hm Aufstieg - 362 Hm Abstieg - **03:00** Stunden Gehzeit - 4.6 km Strecke

Dreizinnenhütte 2405m - Paternkofel 2744m - Büllelejochhütte 2528m



Etappe 5

Büllelejochhütte - Carduccihütte

Wandern **T6** - 586 Hm Aufstieg - 839 Hm Abstieg - **04:30** Stunden Gehzeit - 6.62 km Strecke

Büllelejochhütte 2528m - Carduccihütte 2297m

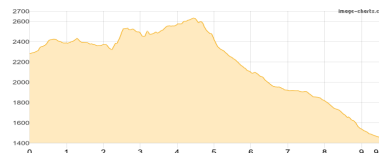


Etappe 6

Carduccihütte - Äußeres Loch- Alpinisteig -B-C- - Elferscharte - Fischleinboden

Wandern **T5** - 739 Hm Aufstieg - 1566 Hm Abstieg - **06:50** Stunden Gehzeit - 9.5 km Strecke

Carduccihütte 2297m - Äußeres Loch, Alpinisteig (B/C) 2380m - Elferscharte 2595m - Fischleinboden 1454m





Drei Zinnen 2026

Mögliche Unterkünfte

Zsigmondy-Hütte 2224 m, AV: k.A., Dusche: k.A., Tel: +39 0474 710358, Schlafplätze: 75

Büllelejochhütte 2528 m, privat, Dusche: k.A., Schlafplätze: -

Dreizinnenhütte 2405 m, CAI, Dusche: ja, Tel: +39 0474 972002, Schlafplätze: -

Carduccihütte 2297 m, AV: k.A., Dusche: k.A., Schlafplätze: -