



Hüttentour

Typ: **Rundtour**
Etappen: **3**
Länge: **42.29 km**
Zeitraum: **.. - ..**

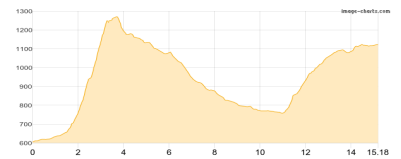
Gehzeit: **18:53 Stunden**
Aufstieg: **2375 Hm**
Abstieg: **2355 Hm**

Etappe 1

Kochel - Luitpolderalm

Wandern **T2** - 1096 Hm Aufstieg - 582 Hm Abstieg - **07:10** Stunden Gehzeit - 15.18 km Strecke

Kochel 607m - Luitpolderalm 1118m

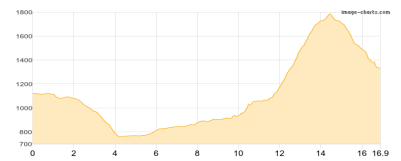


Etappe 2

Luitpolderalm - Benediktenwand - Tutzinger Hütte

Wandern **T2** - 1160 Hm Aufstieg - 949 Hm Abstieg - **08:10** Stunden Gehzeit - 16.9 km Strecke

Luitpolderalm 1118m - Benediktenwand 1801m - Tutzinger Hütte 1325m

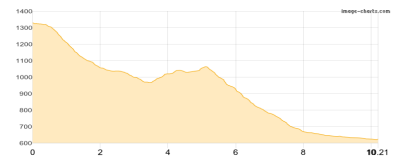


Etappe 3

Tutzinger Hütte - Kloster Benediktbeuern

Wandern **T2** - 119 Hm Aufstieg - 824 Hm Abstieg - **03:35** Stunden Gehzeit - 10.21 km Strecke

Tutzinger Hütte 1325m - Kloster Benediktbeuern 626m





Hüttentour

Mögliche Unterkünfte

Luitpolderalm 1118 m, AV: k.A., Dusche: k.A., Schlafplätze: -

Tutzinger Hütte 1325 m, DAV, Dusche: k.A., Tel: +49 8857 8992765, mobil: +49 175 1641690, Schlafplätze: 91