



# Vom Bregenz nach Brand i.Montafon

Typ: **Hufeisen**  
Etappen: **20**  
Länge: **245.37 km**  
Zeitraum: **21.07.2025 - 28.07.2026**

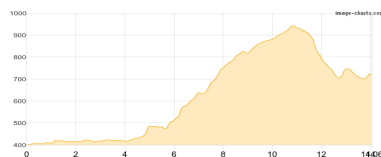
Gehzeit: **115:57 Stunden**  
Aufstieg: **16337 Hm**  
Abstieg: **15733 Hm**

## Etappe 1

### Bregenz Bahnhof - Alberschwende

Wandern **T2** - 688 Hm Aufstieg - 367 Hm Abstieg - **05:15** Stunden Gehzeit - 14.06 km Strecke

Bregenz Bahnhof 400m - Alberschwende 720m



## Etappe 2 19.07.2026 Sonntag

### Alberschwende - Bregenzer Hütte

Wandern **T2** - 774 Hm Aufstieg - 188 Hm Abstieg - **04:25** Stunden Gehzeit - 9.73 km Strecke

Alberschwende 720m - Bregenzer Hütte 1290m



## Etappe 3

### Bregenzer Hütte - Freschenhaus

Wandern **T4** - 1347 Hm Aufstieg - 812 Hm Abstieg - **08:15** Stunden Gehzeit - 14.84 km Strecke

Bregenzer Hütte 1290m - Freschenhaus 1846m

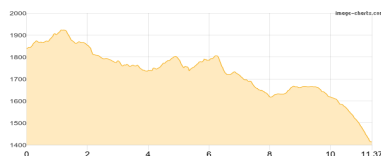


## Etappe 4

### Freschenhaus - Damüls

Wandern **T2** - 395 Hm Aufstieg - 819 Hm Abstieg - **04:40** Stunden Gehzeit - 11.37 km Strecke

Freschenhaus 1846m - Damüls 1423m



## Etappe 5

### Damüls - Biberacher Hütte

Wandern **T2** - 1408 Hm Aufstieg - 979 Hm Abstieg - **09:10** Stunden Gehzeit - 17.72 km Strecke

Damüls 1423m - Biberacher Hütte 1846m



## Etappe 6

### Biberacher Hütte - Göppinger Hütte

Wandern **T3** - 1065 Hm Aufstieg - 656 Hm Abstieg - **06:20** Stunden Gehzeit - 10.14 km Strecke

Biberacher Hütte 1846m - Göppinger Hütte 2245m





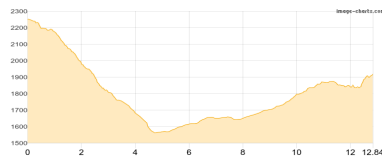
# Vom Bregenz nach Brand i.Montafon

## Etappe 7

### Göppinger Hütte - Freiburger Hütte

Wandern **T3** - 519 Hm Aufstieg - 850 Hm Abstieg - **05:15** Stunden Gehzeit - 12.84 km Strecke

Göppinger Hütte 2245m - Freiburger Hütte 1931m



## Etappe 8

### Freiburger Hütte - Klösterle

Wandern **T2** - 443 Hm Aufstieg - 1285 Hm Abstieg - **06:20** Stunden Gehzeit - 15.78 km Strecke

Freiburger Hütte 1931m - Klösterle 1073m



## Etappe 9 21.07.2025 Montag

### Klösterle - Konstanzer Hütte

Wandern **T2** - 1478 Hm Aufstieg - 860 Hm Abstieg - **05:00** Stunden Gehzeit - 22.31 km Strecke

Klösterle 1073m - Konstanzer Hütte 1688m

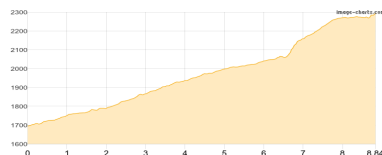


## Etappe 10

### Konstanzer Hütte - Neue Heilbronner Hütte

Wandern **T2** - 639 Hm Aufstieg - 39 Hm Abstieg - **03:30** Stunden Gehzeit - 8.84 km Strecke

Konstanzer Hütte 1688m - Neue Heilbronner Hütte 2308m

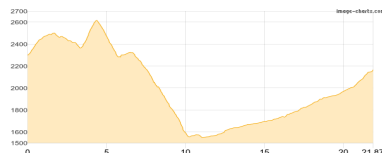


## Etappe 11 28.07.2026 Dienstag

### Neue Heilbronner Hütte - Jamtalhütte

Wandern **T2** - 1198 Hm Aufstieg - 1328 Hm Abstieg - **09:40** Stunden Gehzeit - 21.87 km Strecke

Neue Heilbronner Hütte 2308m - Jamtalhütte 2163m

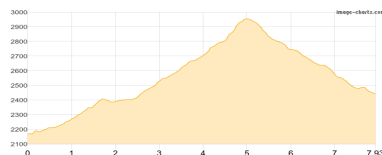


## Etappe 12

### Jamtalhütte - Wiesbadener Hütte

Wandern **T4** - 830 Hm Aufstieg - 554 Hm Abstieg - **04:55** Stunden Gehzeit - 7.93 km Strecke

Jamtalhütte 2163m - Wiesbadener Hütte 2443m



## Etappe 13

### Wiesbadener Hütte - Saarbrücker Hütte

Wandern **T2** - 815 Hm Aufstieg - 731 Hm Abstieg - **06:15** Stunden Gehzeit - 13.87 km Strecke

Wiesbadener Hütte 2443m - Saarbrücker Hütte 2538m





# Vom Bregenz nach Brand i.Montafon

## Etappe 14

### Saarbrücker Hütte - Tübinger Hütte

Wandern **T2** - 725 Hm Aufstieg - 1054 Hm Abstieg - **05:55** Stunden Gehzeit - 10.47 km Strecke

Saarbrücker Hütte 2538m - Tübinger Hütte 2194m

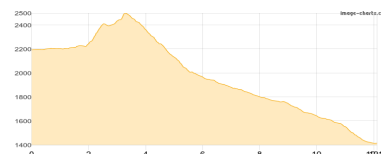


## Etappe 15

### Tübinger Hütte - Gargellen

Wandern **T2** - 375 Hm Aufstieg - 1153 Hm Abstieg - **05:15** Stunden Gehzeit - 12.12 km Strecke

Tübinger Hütte 2194m - Gargellen 1423m

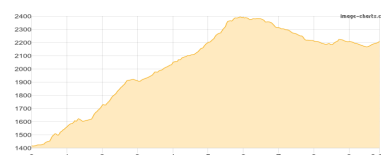


## Etappe 16

### Gargellen - Tilisunahütte

Wandern **T2** - 1176 Hm Aufstieg - 382 Hm Abstieg - **06:05** Stunden Gehzeit - 9.86 km Strecke

Gargellen 1423m - Tilisunahütte 2211m



## Etappe 17

### Tilisunahütte - Lindauer Hütte

Wandern **T2** - 276 Hm Aufstieg - 750 Hm Abstieg - **03:05** Stunden Gehzeit - 4.73 km Strecke

Tilisunahütte 2211m - Lindauer Hütte 1744m

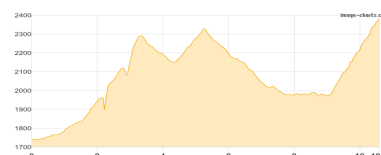


## Etappe 18

### Lindauer Hütte - Totalphütte

Wandern **T3** - 1329 Hm Aufstieg - 688 Hm Abstieg - **07:15** Stunden Gehzeit - 10.6 km Strecke

Lindauer Hütte 1744m - Totalphütte 2385m



## Etappe 19

### Totalphütte - Mannheimer Hütte

Wandern **T4** - 708 Hm Aufstieg - 404 Hm Abstieg - **03:55** Stunden Gehzeit - 5.36 km Strecke

Totalphütte 2385m - Mannheimer Hütte 2679m



## Etappe 20

### Mannheimer Hütte - Brand Dorfbahn

Wandern **T4** - 149 Hm Aufstieg - 1834 Hm Abstieg - **05:35** Stunden Gehzeit - 10.93 km Strecke

Mannheimer Hütte 2679m - Brand Dorfbahn 999m





# Vom Bregenz nach Brand i. Montafon

## Mögliche Unterkünfte

Bregenzer Hütte 1290 m, AV: k.A., Dusche: k.A., Schlafplätze: -

Freschenhaus 1846 m, ÖAV, Dusche: k.A., Tel: +43 664 3272725, Schlafplätze: 66

Biberacher Hütte 1846 m, DAV, Dusche: nein, Tel: +43 5519 257, mobil: +43 699 16073048, Schlafplätze: 90

Göppinger Hütte 2245 m, DAV, Dusche: nein, Tel: +43 5583 3540, mobil: +43 664 3146854, Schlafplätze: 65

Freiburger Hütte 1931 m, DAV, Dusche: ja, mobil: +43 664 1745042, Schlafplätze: 140

Konstanzer Hütte 1688 m, DAV, Dusche: ja, Tel: +43664 73621816, mobil: +43 664 73844 682, Schlafplätze: 73

Neue Heilbronner Hütte 2308 m, DAV, Dusche: ja, Tel: +43 5446 2954, mobil: +43 664 4158672, Schlafplätze: 108

Jamtalhütte 2163 m, DAV, Dusche: ja, Tel: +43 5443 84 08, Schlafplätze: 180

Wiesbadener Hütte 2443 m, DAV, Dusche: ja, Tel: +43 5558 4233, Schlafplätze: 200

Saarbrücker Hütte 2538 m, DAV, Dusche: ja, Tel: +43 5558 4235, Schlafplätze: 88

Tübinger Hütte 2194 m, DAV, Dusche: ja, Tel: +43 664 2530450, mobil: +43 664 2530450, Schlafplätze: 124

Tilisunahütte 2211 m, ÖAV, Dusche: ja, mobil: +43 664 1472 896, Schlafplätze: 122

Lindauer Hütte 1744 m, DAV, Dusche: ja, mobil: +43 664 5033456, Schlafplätze: 163

Totalphütte 2385 m, ÖAV, Dusche: ja, mobil: +43 664 2400260, Schlafplätze: 85

Mannheimer Hütte 2679 m, DAV, Dusche: nein, Tel: +43 664 1900691, mobil: +43 664 1900691, Schlafplätze: 126

## Persönliche Anmerkungen

Start am 18.7.2026 mit Ziel in Brand i. Montafon