



Vom Bodensee zum Gardasee

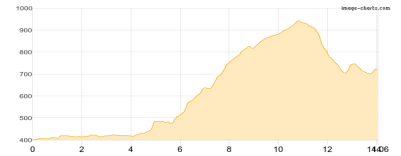
Typ:	Strecke	Gehzeit:	178:53 Stunden
Etappen:	27	Aufstieg:	24411 Hm
Länge:	373.46 km	Abstieg:	24714 Hm
Zeitraum:	21.07.2025 - 19.07.2026		

Etappe 1

Bregenz Bahnhof - Alberschwende

Wandern **T2** - 688 Hm Aufstieg - 367 Hm Abstieg - **05:15** Stunden Gehzeit - 14.06 km Strecke

Bregenz Bahnhof 400m - Alberschwende 720m



Etappe 2 19.07.2026 Sonntag

Alberschwende - Bregenzer Hütte

Wandern **T2** - 774 Hm Aufstieg - 188 Hm Abstieg - **04:25** Stunden Gehzeit - 9.73 km Strecke

Alberschwende 720m - Bregenzer Hütte 1290m

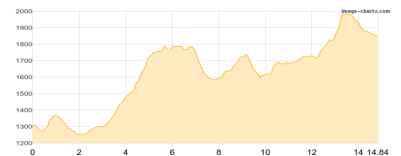


Etappe 3

Bregenzer Hütte - Freschenhaus

Wandern **T4** - 1347 Hm Aufstieg - 812 Hm Abstieg - **08:15** Stunden Gehzeit - 14.84 km Strecke

Bregenzer Hütte 1290m - Freschenhaus 1846m

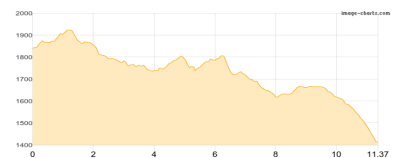


Etappe 4

Freschenhaus - Damüls

Wandern **T2** - 395 Hm Aufstieg - 819 Hm Abstieg - **04:40** Stunden Gehzeit - 11.37 km Strecke

Freschenhaus 1846m - Damüls 1423m



Etappe 5

Damüls - Biberacher Hütte

Wandern **T2** - 1408 Hm Aufstieg - 979 Hm Abstieg - **09:10** Stunden Gehzeit - 17.72 km Strecke

Damüls 1423m - Biberacher Hütte 1846m



Etappe 6

Biberacher Hütte - Göppinger Hütte

Wandern **T3** - 1065 Hm Aufstieg - 656 Hm Abstieg - **06:20** Stunden Gehzeit - 10.14 km Strecke

Biberacher Hütte 1846m - Göppinger Hütte 2245m





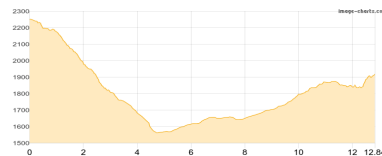
Vom Bodensee zum Gardasee

Etappe 7

Göppinger Hütte - Freiburger Hütte

Wandern **T3** - 519 Hm Aufstieg - 850 Hm Abstieg - **05:15** Stunden Gehzeit - 12.84 km Strecke

Göppinger Hütte 2245m - Freiburger Hütte 1931m



Etappe 8

Freiburger Hütte - Klösterle

Wandern **T2** - 443 Hm Aufstieg - 1285 Hm Abstieg - **06:20** Stunden Gehzeit - 15.78 km Strecke

Freiburger Hütte 1931m - Klösterle 1073m



Etappe 9 21.07.2025 Montag

Klösterle - Konstanzer Hütte

Wandern **T2** - 1478 Hm Aufstieg - 860 Hm Abstieg - **05:00** Stunden Gehzeit - 22.31 km Strecke

Klösterle 1073m - Konstanzer Hütte 1688m

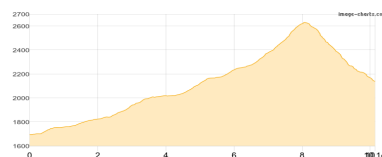


Etappe 10 22.07.2025 Dienstag

Konstanzer Hütte - Friedrichshafener Hütte

Wandern **T2** - 948 Hm Aufstieg - 506 Hm Abstieg - **05:30** Stunden Gehzeit - 10.14 km Strecke

Konstanzer Hütte 1688m - Friedrichshafener Hütte 2138m

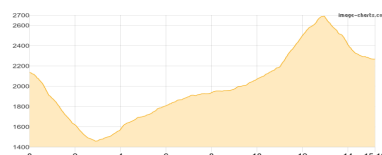


Etappe 11 23.07.2025 Mittwoch

Friedrichshafener Hütte - Heidelberger Hütte

Wandern **T2** - 1261 Hm Aufstieg - 1131 Hm Abstieg - **08:35** Stunden Gehzeit - 15.19 km Strecke

Friedrichshafener Hütte 2138m - Heidelberger Hütte 2264m



Etappe 12 24.07.2025 Donnerstag

Heidelberger Hütte - Sur En

Wandern - 649 Hm Aufstieg - 1782 Hm Abstieg - **08:30** Stunden Gehzeit - 20.06 km Strecke

Heidelberger Hütte 2264m - Sur En 1147m

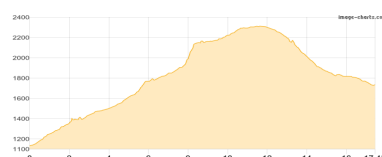


Etappe 13 25.07.2025 Freitag

Sur En - Schlinig

Wandern **T2** - 1362 Hm Aufstieg - 761 Hm Abstieg - **08:25** Stunden Gehzeit - 17.45 km Strecke

Sur En 1147m - Schlinig 1738m





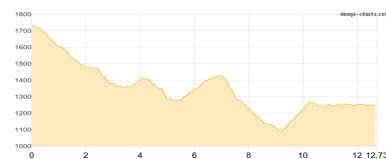
Vom Bodensee zum Gardasee

Etappe 14 26.07.2025 Samstag

Schlinig - Taufers im Münstertal

Wandern - 542 Hm Aufstieg - 1029 Hm Abstieg - **05:35** Stunden Gehzeit - 12.73 km Strecke

Schlinig 1738m - Taufers im Münstertal 1240m



Etappe 15 27.07.2025 Sonntag

Taufers im Münstertal - Stilfs

Wandern **T3** - 1303 Hm Aufstieg - 1244 Hm Abstieg - **09:00** Stunden Gehzeit - 15.83 km Strecke

Taufers im Münstertal 1240m - Stilfs 1284m

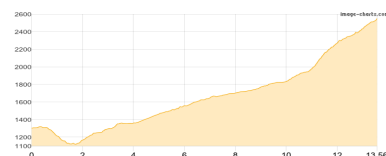


Etappe 16 28.07.2025 Montag

Stilfs - Tabarettahütte

Wandern **T3** - 1559 Hm Aufstieg - 312 Hm Abstieg - **07:40** Stunden Gehzeit - 13.56 km Strecke

Stilfs 1284m - Tabarettahütte 2556m



Etappe 17 29.07.2025 Dienstag

Tabarettahütte - Zufallhütte

Klettersteig - 1391 Hm Aufstieg - 1678 Hm Abstieg - **10:25** Stunden Gehzeit - 17.95 km Strecke

Tabarettahütte 2556m - Zufallhütte 2265m

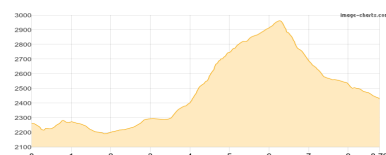


Etappe 18 30.07.2025 Mittwoch

Zufallhütte - Rifugio Silvio Dorigoni

Wandern **T4** - 875 Hm Aufstieg - 708 Hm Abstieg - **05:30** Stunden Gehzeit - 8.79 km Strecke

Zufallhütte 2265m - Rifugio Silvio Dorigoni 2437m

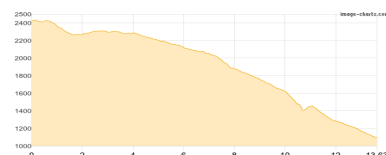


Etappe 19 31.07.2025 Donnerstag

Rifugio Silvio Dorigoni - Rabbi

Wandern **T2** - 240 Hm Aufstieg - 1568 Hm Abstieg - **05:45** Stunden Gehzeit - 13.63 km Strecke

Rifugio Silvio Dorigoni 2437m - Rabbi 1222m



Etappe 20 01.08.2025 Freitag

Rabbi - Rifugio Peller

Wandern **T2** - 1465 Hm Aufstieg - 574 Hm Abstieg - **08:45** Stunden Gehzeit - 17.75 km Strecke

Rabbi 1222m - Rifugio Peller 2020m





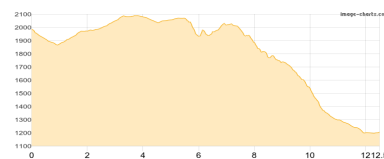
Vom Bodensee zum Gardasee

Etappe 21 02.08.2025 Samstag

Rifugio Peller - Albergo Lago Rosso

Wandern **T3** - 505 Hm Aufstieg - 1285 Hm Abstieg - **06:00** Stunden Gehzeit - 12.5 km Strecke

Rifugio Peller 2020m - Albergo Lago Rosso 1211m

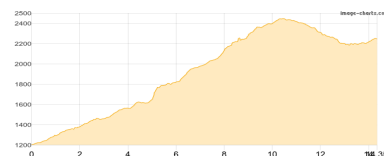


Etappe 22 03.08.2025 Sonntag

Albergo Lago Rosso - Rifugio Francis Fox Tuckett

Wandern **T3** - 1491 Hm Aufstieg - 452 Hm Abstieg - **07:55** Stunden Gehzeit - 14.35 km Strecke

Albergo Lago Rosso 1211m - Rifugio Francis Fox Tuckett 2272m



Etappe 23 04.08.2025 Montag

Rifugio Francis Fox Tuckett - Rifugio Brentei

Wandern **T3** - 311 Hm Aufstieg - 390 Hm Abstieg - **02:25** Stunden Gehzeit - 3.96 km Strecke

Rifugio Francis Fox Tuckett 2272m - Rifugio Brentei 2182m



Etappe 24 05.08.2025 Dienstag

Rifugio Brentei - Rifugio Val d Ambiez - Silvio Agostini

Wandern **T3** - 1015 Hm Aufstieg - 779 Hm Abstieg - **06:10** Stunden Gehzeit - 9.35 km Strecke

Rifugio Brentei 2182m - Rifugio Val d Ambiez - Silvio Agostini 2410m

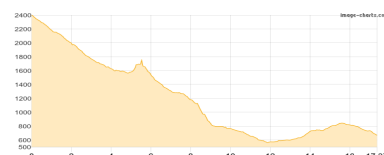


Etappe 25 06.08.2025 Mittwoch

Rifugio Val d Ambiez - Silvio Agostini - Stenico

Wandern **T2** - 632 Hm Aufstieg - 2365 Hm Abstieg - **09:10** Stunden Gehzeit - 17.37 km Strecke

Rifugio Val d Ambiez - Silvio Agostini 2410m - Stenico 661m



Etappe 26 07.08.2025 Donnerstag

Stenico - Rifugio San Pietro

Wandern **T2** - 704 Hm Aufstieg - 404 Hm Abstieg - **05:50** Stunden Gehzeit - 16.7 km Strecke

Stenico 661m - Rifugio San Pietro 976m

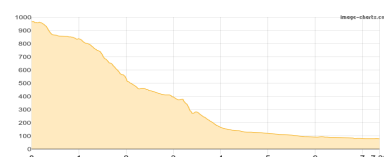


Etappe 27 08.08.2025 Freitag

Rifugio San Pietro - Riva del Garda

Wandern **T3** - 41 Hm Aufstieg - 930 Hm Abstieg - **03:05** Stunden Gehzeit - 7.36 km Strecke

Rifugio San Pietro 976m - Riva del Garda 71m





Vom Bodensee zum Gardasee

Mögliche Unterkünfte

Bregenzener Hütte 1290 m, AV: k.A., Dusche: k.A., Schlafplätze: -

Freschenhaus 1846 m, ÖAV, Dusche: k.A., Tel: +43 664 3272725, Schlafplätze: 66

Biberacher Hütte 1846 m, DAV, Dusche: nein, Tel: +43 5519 257, mobil: +43 699 16073048, Schlafplätze: 90

Göppinger Hütte 2245 m, DAV, Dusche: nein, Tel: +43 5583 3540, mobil: +43 664 3146854, Schlafplätze: 65

Freiburger Hütte 1931 m, DAV, Dusche: ja, mobil: +43 664 1745042, Schlafplätze: 140

Konstanzer Hütte 1688 m, DAV, Dusche: ja, Tel: +43664 73621816, mobil: +43 664 73844 682, Schlafplätze: 73

Friedrichshafener Hütte 2138 m, DAV, Dusche: nein, Tel: +43 676 7908056, Schlafplätze: 55

Heidelberger Hütte 2264 m, DAV, Dusche: ja, mobil: +43 664 4253070, Schlafplätze: 156

Stilfs 1284 m, AV: k.A., Dusche: k.A., Tel: +39 0473 611627, Schlafplätze: -

Tabarettahütte 2556 m, privat, Dusche: k.A., Tel: +39 347 2614872, Schlafplätze: -

Zufallhütte 2265 m, privat, Dusche: ja, Tel: +39 0473 740123, mobil: +39 0335 6306603, Schlafplätze: 80

Rifugio Silvio Dorigoni 2437 m, AV: ja, Dusche: ja, Tel: +39 463 985107, mobil: +39 335 5924166, Schlafplätze: 85

Rifugio Peller 2020 m, AV: k.A., Dusche: k.A., Tel: +39 0463 426221, mobil: +39 336 216005, Schlafplätze: -

Albergo Lago Rosso 1211 m, AV: k.A., Dusche: k.A., Schlafplätze: -

Rifugio Francis Fox Tuckett 2272 m, AV: k.A., Dusche: ja, Tel: +39 0465 441226, mobil: +39 0465 507287, +39 335 5253090, Schlafplätze: -

Rifugio Brentei 2182 m, CAI, Dusche: ja, Tel: +39 345 5332811, mobil: +36 328 7571463, Schlafplätze: 98

Rifugio Val d'Ambiez - Silvio Agostini 2410 m, AV: ja, Dusche: ja, Tel: +39 0465 734138, Schlafplätze: -

Rifugio San Pietro 976 m, AV: k.A., Dusche: k.A., Schlafplätze: -

Persönliche Anmerkungen

Vom Bodensee zum Gardasee