



## Dachsteinrunde 2

Typ:  
Etappen: **4**  
Länge: **42.03 km**  
Zeitraum: .. - ..

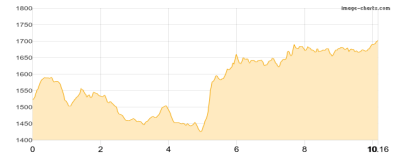
Gehzeit: **21:22 Stunden**  
Aufstieg: **2760 Hm**  
Abstieg: **2901 Hm**

### Etappe 1

#### Gablonzer Hütte - Hofpürglhütte

Wandern **T4** - 798 Hm Aufstieg - 619 Hm Abstieg - **05:25** Stunden Gehzeit - 10.16 km Strecke

Gablonzer Hütte 1550m - Hofpürglhütte 1705m

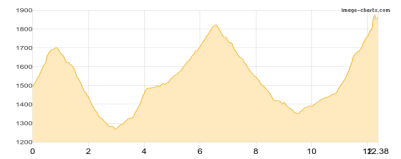


### Etappe 2

#### Hofpürglhütte - Dachsteinsüdwandhütte

Wandern - 1353 Hm Aufstieg - 985 Hm Abstieg - **08:10** Stunden Gehzeit - 12.38 km Strecke

Dachsteinsüdwandhütte 1871m

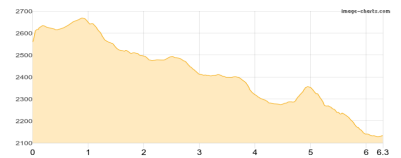


### Etappe 3

#### Hunerkogel - Guttenberghaus

Klettersteig - 267 Hm Aufstieg - 693 Hm Abstieg - **03:10** Stunden Gehzeit - 6.3 km Strecke

Hunerkogel 2700m - Guttenberghaus 2146m

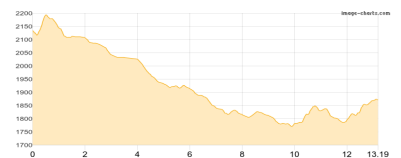


### Etappe 4

#### Guttenberghaus - Futbrünnl - Wiesberghaus

Wandern **T3** - 342 Hm Aufstieg - 604 Hm Abstieg - **04:40** Stunden Gehzeit - 13.19 km Strecke

Guttenberghaus 2146m - Wiesberghaus 1884m





## Dachsteinrunde 2

### Mögliche Unterkünfte

Gablonzer Hütte 1550 m, ÖAV, Dusche: k.A., Tel: +43 6136 8465, mobil: +43 664 4731702, Schlafplätze: 72

Hofpürglhütte 1705 m, ÖAV, Dusche: k.A., Tel: +43 6453 8304, mobil: +43 676 3718566, Schlafplätze: 134

Dachsteinsüdwandhütte 1871 m, privat, Dusche: k.A., Tel: +43 3687 81509, Schlafplätze: 60

Guttenberghaus 2146 m, ÖAV, Dusche: k.A., Tel: +43 3687 22753, mobil: +43 664 3022 956, Schlafplätze: 76

Wiesberghaus 1884 m, Naturfreunde, Dusche: k.A., Schlafplätze: -