



Dolomiten Höhenweg Nr.8 - Brixen-Salurn

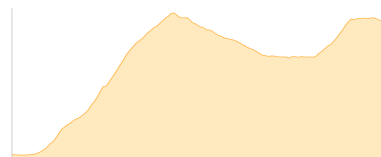
Typ:	Strecke	Gehzeit:	75:49 Stunden
Etappen:	9	Aufstieg:	10003 Hm
Länge:	160.72 km	Abstieg:	10358 Hm
Zeitraum:	00.00.0000 - 00.00.0000		

Etappe 1

Brixen - Plosenhütte - Rif. Plose - Schlüterhütte

Wandern - 2540 Hm Aufstieg - 804 Hm Abstieg - **13:20** Stunden Gehzeit - 23.38 km Strecke

Brixen 569m - Plosehütte 2447m - Schlüterhütte 2306m



Etappe 2

Schlüterhütte - Brogleshütte - Regensburger Hütte

Wandern - 840 Hm Aufstieg - 1114 Hm Abstieg - **06:50** Stunden Gehzeit - 14.31 km Strecke

Schlüterhütte 2306m - Brogleshütte 2045m - Regensburger Hütte 2037m



Etappe 3

Regensburger Hütte - Col Raiser Bergstation u. Berghotel - ... - Schlernhaus

Wandern - 1709 Hm Aufstieg - 1292 Hm Abstieg - **11:55** Stunden Gehzeit - 26.94 km Strecke

Regensburger Hütte 2037m - Col Raiser 2087m - St. Ulrich [ST] 1272m - Schlernhaus 2457m

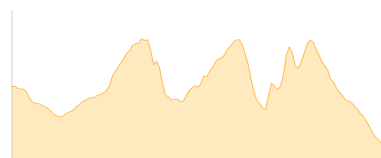


Etappe 4

Schlernhaus - Tierser Alpl - Vajolet-Hütte

Wandern - 852 Hm Aufstieg - 1067 Hm Abstieg - **06:20** Stunden Gehzeit - 11 km Strecke

Schlernhaus 2457m - Tierser Alpl 2440m - Vajolet-Hütte 2243m



Etappe 5

Vajolet-Hütte - Gartlhütte - Kölner Hütte - Paolinahütte - Rif. Paolina

Wandern - 896 Hm Aufstieg - 1003 Hm Abstieg - **05:55** Stunden Gehzeit - 7.46 km Strecke

Vajolet-Hütte 2243m - Gartlhütte 2621m - Kölner Hütte 2337m - Christomannos 2276m



Etappe 6

Paolinahütte - Rif. Paolina - Kleine Latemarscharte - Rifugio Torre di Pisa

Wandern - 1277 Hm Aufstieg - 758 Hm Abstieg - **07:15** Stunden Gehzeit - 11.67 km Strecke

Rifugio Paolina 2125m - Kleine Latemarscharte 2526m - Rifugio Torre di Pisa 2671m





Dolomiten Höhenweg Nr.8 - Brixen-Salurn

Etappe 7

Rifugio Torre di Pisa - Satteljoch - Lavazèjoch - Hotel Jochgrimm - Berggasthof Gurndin Alm

Wandern - 345 Hm Aufstieg - 1048 Hm Abstieg - **05:15** Stunden Gehzeit - 14.26 km Strecke

Rifugio Torre di Pisa 2671m - Satteljoch 2120m - Lavazejoch 1807m - Hotel Jochgrimm 1989m - Berggasthof Gurndin Alm 1952m



Etappe 8

Berggasthof Gurndin Alm - Kugeljoch - Kaltenbrunn - Truden

Wandern - 348 Hm Aufstieg - 1156 Hm Abstieg - **05:05** Stunden Gehzeit - 13.21 km Strecke

Berggasthof Gurndin Alm 1952m - Kugeljoch 1923m - Kaltenbrunn 984m - Truden 1127m

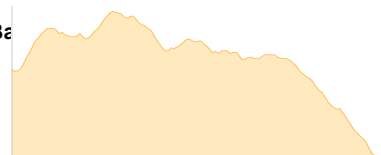


Etappe 9

Truden - Krabes Alm - Malaghette - Hornalm - Gfrill - Cauria - Rifugio Alpino - Sauchhütte - ... - Salurn Ba

Wandern - 1196 Hm Aufstieg - 2116 Hm Abstieg - **13:55** Stunden Gehzeit - 38.48 km Strecke

Truden 1127m - Krabesalm 1540m - Hornalm 1718m - Gfrill - Cauria 1328m - Rifugio Alpino 1195m - Sauchhütte - Rif. Sauch 946m - Maierhoferhof 684m - Salurn Bahnhof 214m





Dolomiten Höhenweg Nr.8 - Brixen-Salurn

Mögliche Unterkünfte

- Plosehütte 2447 m, AV: k.A., Dusche: k.A., Schlafplätze: -
- Schlüterhütte 2306 m, CAI, Dusche: ja, Tel: +39 0472 840132, mobil: +39 337 2667694, Schlafplätze: 85
- Brogleshütte 2045 m, AV: k.A., Dusche: k.A., Schlafplätze: -
- Regensburger Hütte 2037 m, CAI, Dusche: k.A., Tel: +39 0471 796307, Schlafplätze: -
- Schlernhaus 2457 m, CAI, Dusche: k.A., Schlafplätze: -
- Tierser Alpl 2440 m, privat, Dusche: k.A., Schlafplätze: -
- Vajolet-Hütte 2243 m, SAT, Dusche: k.A., Schlafplätze: -
- Garlhütte 2621 m, privat, Dusche: k.A., Schlafplätze: -
- Kölner Hütte 2337 m, CAI, Dusche: k.A., Tel: +39 0471 612033, mobil: +39 0335 6563512, Schlafplätze: 60
- Rifugio Paolina 2125 m, AV: k.A., Dusche: k.A., Schlafplätze: -
- Rifugio Torre di Pisa 2671 m, AV: k.A., Dusche: k.A., Schlafplätze: -
- Hotel Jochgrimm 1989 m, AV: k.A., Dusche: k.A., Tel: +390471887232, mobil: +390471887232, Schlafplätze: -
- Hornalm 1718 m, AV: k.A., Dusche: ja, Schlafplätze: 17
- Rifugio Alpino 1195 m, AV: k.A., Dusche: k.A., Schlafplätze: -
- Sauchhütte - Rif. Sauch 946 m, AV: k.A., Dusche: k.A., Schlafplätze: -
- Maierhoferhof 684 m, AV: k.A., Dusche: k.A., Schlafplätze: -