



Dolomiten, Rosengarten, 6 Etappen

Typ: **Hufeisen**
Etappen: **6**
Länge: **57.54 km**
Zeitraum: .. - ..

Gehzeit: **36:24 Stunden**
Aufstieg: **5331 Hm**
Abstieg: **5323 Hm**

Etappe 1

Weisslahnbad - Grasleitenhütte

Wandern **T2** - 1136 Hm Aufstieg - 237 Hm Abstieg - **05:15** Stunden Gehzeit - 6.99 km Strecke

Weisslahnbad 1200m - Grasleitenhütte 2165m

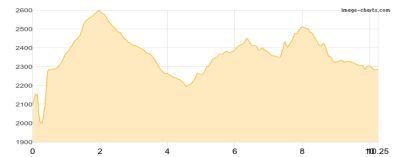


Etappe 2

Grasleitenhütte - Grasleitenpasshütte - Vajolet-Hütte - Zigolade-Pass - Rotwandhütte

Wandern **T2** - 1260 Hm Aufstieg - 1080 Hm Abstieg - **07:45** Stunden Gehzeit - 10.25 km Strecke

Grasleitenhütte 2165m - Grasleitenpasshütte 2601m - Vajolet-Hütte 2243m - Zigolade-Pass 2552m - Rotwandhütte 2283m

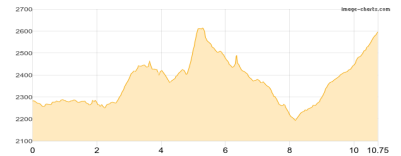


Etappe 3

Rotwandhütte - Christomannos - Hirzelweg - Wassersteig - aufgelassen - ... - Grasleitenpasshütte

Wandern **T4** - 1183 Hm Aufstieg - 865 Hm Abstieg - **07:10** Stunden Gehzeit - 10.75 km Strecke

Rotwandhütte 2283m - Christomannos 2276m - Hirzelweg 2254m - Wassersteig (aufgelassen) 2426m - Tschager Joch 2630m - Vajolet-Hütte 2243m - Grasleitenpasshütte 2601m

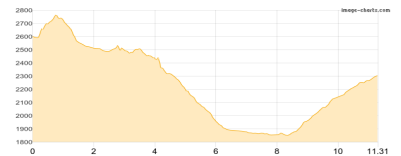


Etappe 4

Grasleitenpasshütte - Passo di Antermoia - Rifugio Antermoia - ... - Plattkofelhütte

Wandern **T3** - 818 Hm Aufstieg - 1113 Hm Abstieg - **06:30** Stunden Gehzeit - 11.31 km Strecke

Grasleitenpasshütte 2601m - Passo di Antermoia 2770m - Rifugio Antermoia 2497m - Rifugio Micheluzzi 1860m - Plattkoflalm 2250m - Plattkofelhütte 2300m



Etappe 5

Plattkofelhütte - Mahlknechtjoch - Tierser Alpl - Schlernhaus

Wandern **T2** - 716 Hm Aufstieg - 571 Hm Abstieg - **05:20** Stunden Gehzeit - 11.93 km Strecke

Plattkofelhütte 2300m - Mahlknechtjoch 2189m - Tierser Alpl 2440m - Schlernhaus 2457m

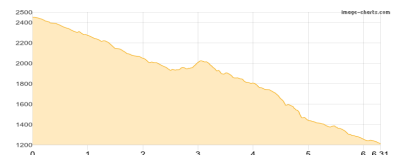


Etappe 6

Schlernhaus - Sesselschwaige - Bärenfalle - Tschetter Loch - Weisslahnbad

Wandern **T3** - 218 Hm Aufstieg - 1457 Hm Abstieg - **04:30** Stunden Gehzeit - 6.31 km Strecke

Schlernhaus 2457m - Sesselschwaige 1933m - Bärenfalle 2016m - Tschetter Loch 1355m - Weisslahnbad 1200m





Dolomiten, Rosengarten, 6 Etappen

Mögliche Unterkünfte

Grasleitenhütte 2165 m, CAI, Dusche: k.A., Tel: +39 0471 642103, Schlafplätze: -

Grasleitenpasshütte 2601 m, AV: k.A., Dusche: k.A., Schlafplätze: -

Vajolet-Hütte 2243 m, SAT, Dusche: k.A., Schlafplätze: -

Rotwandhütte 2283 m, SAT, Dusche: k.A., Schlafplätze: 62

Rifugio Antermoia 2497 m, AV: k.A., Dusche: k.A., Schlafplätze: -

Rifugio Micheluzzi 1860 m, AV: k.A., Dusche: k.A., Schlafplätze: -

Plattkofelhütte 2300 m, AV: k.A., Dusche: k.A., Schlafplätze: -

Tierser Alpl 2440 m, privat, Dusche: k.A., Schlafplätze: -

Schlernhaus 2457 m, CAI, Dusche: k.A., Schlafplätze: -