



Karwendel 2026

Typ: **Hufeisen**
Etappen: **5**
Länge: **42.37 km**
Zeitraum: .. - ..

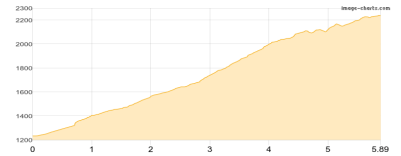
Gehzeit: **29:27 Stunden**
Aufstieg: **4218 Hm**
Abstieg: **4882 Hm**

Etappe 1

Talstation Seefeld Joch - Hagelbach - Reitheralmbahn - Nördlinger Hütte

Wandern **T2** - 1069 Hm Aufstieg - 65 Hm Abstieg - **04:25** Stunden Gehzeit - 5.89 km Strecke

Talstation Seefeld Joch 1228m - Nördlinger Hütte 2238m

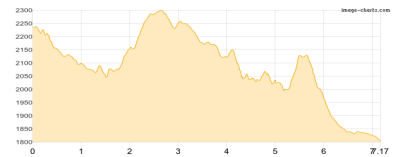


Etappe 2

Nördlinger Hütte - Freiungen Mittelgipfel - Eppzirler Scharte - Solsteinhaus

Wandern **T4** - 690 Hm Aufstieg - 1124 Hm Abstieg - **05:30** Stunden Gehzeit - 7.17 km Strecke

Nördlinger Hütte 2238m - Freiungen Mittelgipfel 2322m - Eppzirler Scharte 2102m - Solsteinhaus 1805m



Etappe 3

Solsteinhaus - Höttinger Alm

Wandern **T3** - 1042 Hm Aufstieg - 1361 Hm Abstieg - **07:35** Stunden Gehzeit - 10.56 km Strecke

Solsteinhaus 1805m - Höttinger Alm 1487m

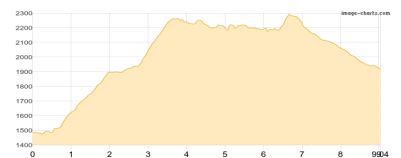


Etappe 4

Höttinger Alm - Pfeishütte

Wandern **T2** - 1161 Hm Aufstieg - 728 Hm Abstieg - **06:35** Stunden Gehzeit - 9.04 km Strecke

Höttinger Alm 1487m - Pfeishütte 1922m

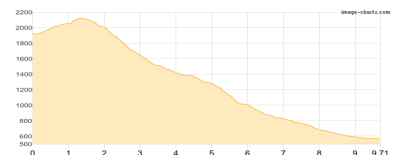


Etappe 5

Pfeishütte - Thaurer Alm - Rum Bahnhof

Wandern **T2** - 256 Hm Aufstieg - 1604 Hm Abstieg - **05:20** Stunden Gehzeit - 9.71 km Strecke

Pfeishütte 1922m - Thaurer Alm 1464m





Karwendel 2026

Mögliche Unterkünfte

Nördlinger Hütte 2238 m, DAV, Dusche: k.A., Tel: +43 664 1633861, Schlafplätze: 65

Solsteinhaus 1805 m, ÖAV, Dusche: ja, Tel: +43 664 3336531, Schlafplätze: 95

Höttinger Alm 1487 m, privat, Dusche: k.A., mobil: +43 676 3056228, Schlafplätze: 30

Pfeishütte 1922 m, ÖAV, Dusche: ja, Tel: +43 512 552906, Schlafplätze: 80

Thaurer Alm 1464 m, AV: k.A., Dusche: k.A., Schlafplätze: -