



Hochstubai mit Aperer Freiger und zwei Klettersteigen

Typ: **Hufeisen**
Etappen: **3**
Länge: **18.13 km**
Zeitraum: .. - ..

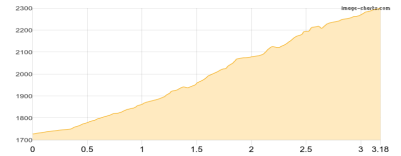
Gehzeit: **13:15 Stunden**
Aufstieg: **1963 Hm**
Abstieg: **2145 Hm**

Etappe 1

Mutterbergalm - Dresdner Hütte

Wandern **T3** - 590 Hm Aufstieg - 17 Hm Abstieg - **02:25** Stunden Gehzeit - 3.18 km Strecke

Mutterbergalm 1728m - Dresdner Hütte 2308m

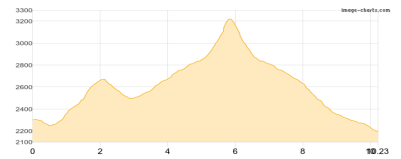


Etappe 2

Dresdner Hütte - Aperer Freiger - Sulzenauhütte

Hochalpin - 1185 Hm Aufstieg - 1292 Hm Abstieg - **07:55** Stunden Gehzeit - 10.23 km Strecke

Dresdner Hütte 2308m - Aperer Freiger 3262m - Sulzenauhütte 2191m

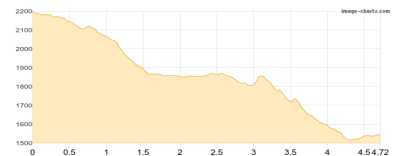


Etappe 3

Sulzenauhütte - Sulzenaualm - Grawa-Alm

Wandern **T2** - 188 Hm Aufstieg - 836 Hm Abstieg - **02:55** Stunden Gehzeit - 4.72 km Strecke

Sulzenauhütte 2191m - Sulzenaualm 1847m - Grawa-Alm 1534m





Hochstubai mit Aperer Freiger und zwei Klettersteigen

Mögliche Unterkünfte

Dresdner Hütte 2308 m, DAV, Dusche: ja, Tel: +43 5226 8112, Schlafplätze: 165

Sulzenauhütte 2191 m, DAV, Dusche: k.A., Tel: +43 5226 2432, mobil: +43 664 2716898, Schlafplätze: 140

Sulzenaualm 1847 m, AV: k.A., Dusche: k.A., mobil: +43 676 560 30 90, Schlafplätze: -