



VincentPittiWanderPookies

Typ:
Etappen: **6**
Länge: **34.55 km**
Zeitraum: .. - ..

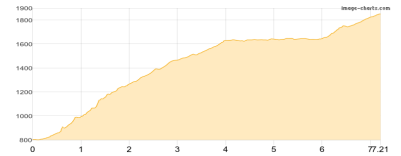
Gehzeit: **22:45 Stunden**
Aufstieg: **3682 Hm**
Abstieg: **2795 Hm**

Etappe 1

Lauterbrunnen - Suppenalp

Wandern **T4** - 1140 Hm Aufstieg - 93 Hm Abstieg - **05:00** Stunden Gehzeit - 7.21 km Strecke

Lauterbrunnen 804m - Suppenalp 1852m



Etappe 2

Suppenalp - Rotstockhütte

Wandern **T2** - 403 Hm Aufstieg - 213 Hm Abstieg - **02:40** Stunden Gehzeit - 5.61 km Strecke

Suppenalp 1852m - Rotstockhütte 2039m

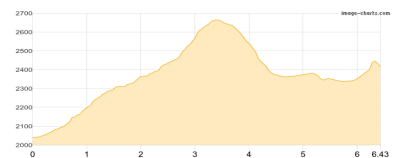


Etappe 3

Rotstockhütte - Gspaltenhornhütte

Wandern - 778 Hm Aufstieg - 405 Hm Abstieg - **04:15** Stunden Gehzeit - 6.43 km Strecke

Rotstockhütte 2039m - Gspaltenhornhütte 2455m

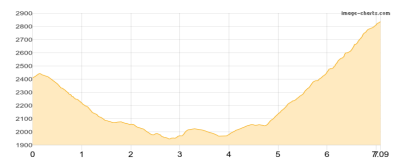


Etappe 4

Gspaltenhornhütte - Blümlisalphütte

Wandern **T3** - 1033 Hm Aufstieg - 608 Hm Abstieg - **05:35** Stunden Gehzeit - 7.09 km Strecke

Gspaltenhornhütte 2455m - Blümlisalphütte 2835m



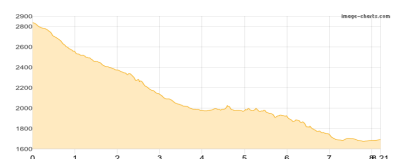
Etappe 5: Ruhetag

Etappe 6

Blümlisalphütte - Stn. Oeschinen

Wandern **T2** - 328 Hm Aufstieg - 1476 Hm Abstieg - **05:15** Stunden Gehzeit - 8.21 km Strecke

Blümlisalphütte 2835m - Stn. Oeschinen 1682m





VincentPittiWanderPookies

Mögliche Unterkünfte

Suppenalp 1852 m, AV: k.A., Dusche: k.A., Schlafplätze: -

Rotstockhütte 2039 m, AV: k.A., Dusche: k.A., Tel: +41 33 855 24 64, Schlafplätze: -

Gspaltenhornhütte 2455 m, SAC, Dusche: k.A., Tel: +41 33 676 16 29, Schlafplätze: -

Blümlisalphütte 2835 m, SAC, Dusche: k.A., Tel: +41 33 676 14 37, Schlafplätze: -