



Bergvakantie 2026

Typ: **Hufeisen**
Etappen: **4**
Länge: **53.15 km**
Zeitraum: .. - ..

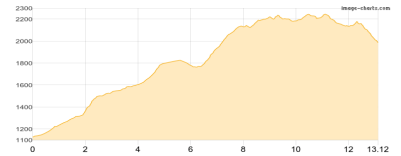
Gehzeit: **34:53 Stunden**
Aufstieg: **5031 Hm**
Abstieg: **5450 Hm**

Etappe 1

Hochwurzen Gipfelbahn Talstation - Ignaz-Mattis-Hütte

Wandern **T2** - 1419 Hm Aufstieg - 560 Hm Abstieg - **07:35** Stunden Gehzeit - 13.12 km Strecke

Hochwurzen Gipfelbahn Talstation 1126m - Ignaz-Mattis-Hütte 1986m

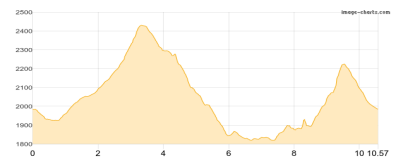


Etappe 2

Ignaz-Mattis-Hütte - Landawirseehütte

Wandern **T3** - 1059 Hm Aufstieg - 1059 Hm Abstieg - **07:05** Stunden Gehzeit - 10.57 km Strecke

Ignaz-Mattis-Hütte 1986m - Landawirseehütte 1985m



Etappe 3

Landawirseehütte - Gollingscharte - Gollinghütte - Greifenberg - Preintalerhütte

Wandern **T4** - 1563 Hm Aufstieg - 1888 Hm Abstieg - **10:50** Stunden Gehzeit - 13.7 km Strecke

Landawirseehütte 1985m - Gollingscharte 2326m - Gollinghütte 1642m - Greifenberg 2618m - Preintalerhütte 1656m

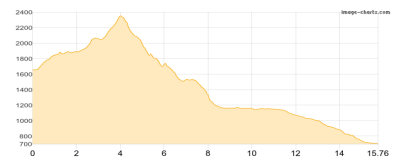


Etappe 4

Preintalerhütte - Hans-Wödl-Hütte - Aich

Wandern **T3** - 990 Hm Aufstieg - 1943 Hm Abstieg - **09:20** Stunden Gehzeit - 15.76 km Strecke

Preintalerhütte 1656m - Hans-Wödl-Hütte 1528m - Aich 694m





Bergvakantie 2026

Mögliche Unterkünfte

Ignaz-Mattis-Hütte 1986 m, ÖAV, Dusche: ja, mobil: +43 664 4233823, Schlafplätze: 57

Landawirseehütte 1985 m, ÖAV, Dusche: ja, Tel: +43 676 7785375, mobil: +43 676 7785375, Schlafplätze: 45

Gollinghütte 1642 m, AV: k.A., Dusche: ja, Tel: +43 676 5336288, Schlafplätze: 82

Preintalerhütte 1656 m, AV: k.A., Dusche: ja, mobil: +43 664 1448881, Schlafplätze: 156

Hans-Wödl-Hütte 1528 m, privat, Dusche: k.A., mobil: +43 664 7638908, Schlafplätze: 68