



Venter Runde 2026

Typ: **Rundtour**
Etappen: **6**
Länge: **70.07 km**
Zeitraum: **05.04.2026 - 10.04.2026**

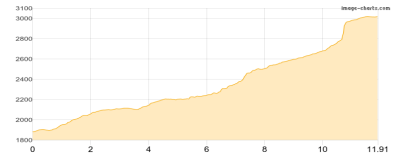
Gehzeit: **31:45 Stunden**
Aufstieg: **5567 Hm**
Abstieg: **6359 Hm**

Etappe 1 05.04.2026 Sonntag

Similaunhütte

Skitour **L** - 1228 Hm Aufstieg - 93 Hm Abstieg - **04:30** Stunden Gehzeit - 12.36 km Strecke

Vent 1895m - Schäferhütte 2230m - Martin-Busch-Hütte 2501m - Similaunhütte 3019m

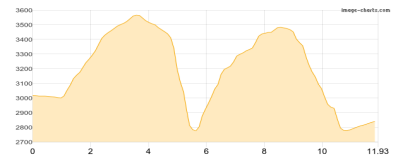


Etappe 2 06.04.2026 Montag

Similaun & Fineilspitze

Skitour **ZS** - 1423 Hm Aufstieg - 1586 Hm Abstieg - **07:30** Stunden Gehzeit - 11.44 km Strecke

Similaunhütte 3019m - Similaun 3606m - Ötzi Fundstelle 3210m - Fineilspitze 3514m - Schöne Aussicht [BZ] 2842m

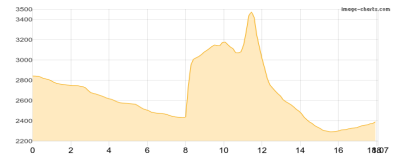


Etappe 3 07.04.2026 Dienstag

Langtauferer Spitze

Skitour **WS+** - 849 Hm Aufstieg - 1998 Hm Abstieg - **06:45** Stunden Gehzeit - 16 km Strecke

Schöne Aussicht [BZ] 2842m - Teufelsjoch 3170m - Teufelsegg 3227m - Langtauferer Spitze 3529m - Hochjoch-Hospiz 2413m

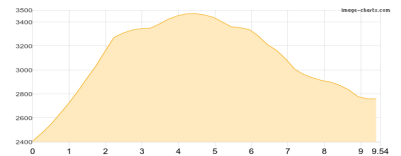


Etappe 4 08.04.2026 Mittwoch

Fluchtkogel

Skitour **WS** - 1040 Hm Aufstieg - 753 Hm Abstieg - **05:15** Stunden Gehzeit - 9.62 km Strecke

Hochjoch-Hospiz 2413m - Oberes Guslarjoch 3366m - Fluchtkogel 3497m - Oberes Guslarjoch 3366m - Vernaghütte 2755m

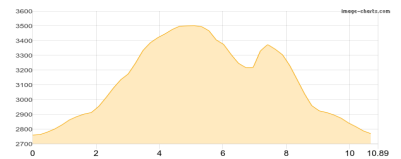


Etappe 5 09.04.2026 Donnerstag

Hochvernagtspitze

Skitour **WS+** - 967 Hm Aufstieg - 967 Hm Abstieg - **04:45** Stunden Gehzeit - 11.15 km Strecke

Vernaghütte 2755m - Hochvernagtspitze (Westgipfel) 3530m - Hochvernagtspitze (Ostgipfel) 3539m - Hochvernagtspitze (Westgipfel) 3530m - Vernaghütte 2755m

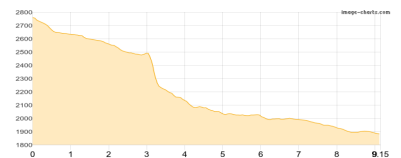


Etappe 6 10.04.2026 Freitag

Abfahrt Vent

Skitour **WS-** - 60 Hm Aufstieg - 962 Hm Abstieg - **03:00** Stunden Gehzeit - 9.5 km Strecke

Vernaghütte 2755m - Hängebrücke Rofen 2000m - Altes Kreuz Wildspitze 1998m - Vent 1895m





Venter Runde 2026

Mögliche Unterkünfte

Martin-Busch-Hütte 2501 m, DAV, Dusche: k.A., Tel: +43 5254 8130, Schlafplätze: 150

Similaunhütte 3019 m, privat, Dusche: ja, Tel: +39 0473 669711, mobil: +43 676 5074502, Schlafplätze: 70

Schöne Aussicht [BZ] 2842 m, privat, Dusche: ja, Tel: +39 0473 662140, Schlafplätze: 72

Hochjoch-Hospiz 2413 m, DAV, Dusche: ja, Tel: +43 676 6305998, mobil: +43 720 347821, Schlafplätze: 60

Vernaghütte 2755 m, DAV, Dusche: ja, Tel: +43 5254 8128, mobil: +43 664 1412119, Schlafplätze: 172