



Moselhöhenweg Eifel

Typ:	Strecke	Gehzeit:	70:45 Stunden
Etappen:	11	Aufstieg:	7190 Hm
Länge:	210.32 km	Abstieg:	7123 Hm
Zeitraum:	25.05.2014 - 17.04.2017		

Etappe 1 25.05.2014 Sonntag

Koblenz-Güls - Kobern-Gondorf

Wandern **T1** - 595 Hm Aufstieg - 593 Hm Abstieg - **06:45** Stunden Gehzeit - 18.23 km Strecke

Koblenz-Güls 79m - Matthiaskapelle 174m - Pfarrhaus Kobern 99m - Landgasthaus Zur Kupferpfanne 80m

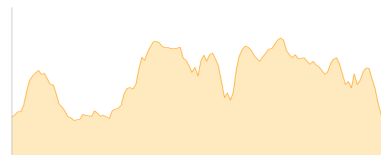


Etappe 2 26.05.2014 Montag

Kobern-Gondorf - Hatzenport

Wandern **T1** - 707 Hm Aufstieg - 709 Hm Abstieg - **07:50** Stunden Gehzeit - 19.13 km Strecke

Landgasthaus Zur Kupferpfanne 80m - Pfarrhaus Kobern 99m - Kobern-Gondorf 74m - Lehmen 79m - Ausoniusstein 195m - Rabenlay 142m - Hatzenport Bahnhof 84m - Hatzenport 84m - Winzerhof Gietzen 83m

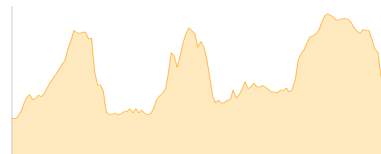


Etappe 3 27.05.2014 Dienstag

Hatzenport - Burg Eltz - Karden

Wandern **T2** - 741 Hm Aufstieg - 733 Hm Abstieg - **07:15** Stunden Gehzeit - 19.54 km Strecke

Winzerhof Gietzen 83m - Hatzenport 84m - Hatzenport Bahnhof 84m - Ringelsteinermlühle 106m - Burg Eltz 129m - Karden [zu Treis-Karden] 90m - Zimmer Frei Burg Eltz 87m

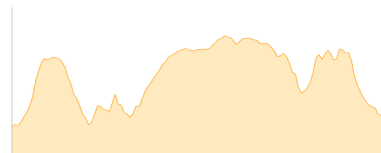


Etappe 4 28.05.2014 Mittwoch

Karden - Klotten

Wandern **T2** - 759 Hm Aufstieg - 754 Hm Abstieg - **06:05** Stunden Gehzeit - 19.15 km Strecke

Zimmer Frei Burg Eltz 87m - Karden [zu Treis-Karden] 90m - Pommern (Mosel) 88m - Klotten Bhf 89m



Etappe 5

Cochem - Alf

Wandern - 865 Hm Aufstieg - 870 Hm Abstieg - **08:25** Stunden Gehzeit - 23.11 km Strecke

Cochem 90m - Sollig 390m - Alf 97m



Etappe 6 14.04.2017 Freitag

Alf - Ürzig

Wandern **T2** - 760 Hm Aufstieg - 734 Hm Abstieg - **06:55** Stunden Gehzeit - 24.11 km Strecke

Alf 97m - Bergkapelle Kröv 276m - Ürzig 210m





Moselhöhenweg Eifel

Etappe 7 15.04.2017 Samstag

Ürzig - Lieser

Wandern **T1** - 455 Hm Aufstieg - 460 Hm Abstieg - **04:00** Stunden Gehzeit - 14.78 km Strecke

Ürzig 210m - Lieser 115m

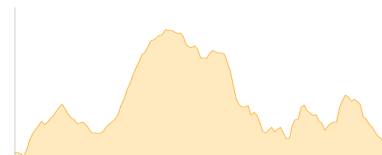


Etappe 8 16.04.2017 Sonntag

Lieser - Klüsserath

Wandern **T3** - 776 Hm Aufstieg - 760 Hm Abstieg - **07:45** Stunden Gehzeit - 22.99 km Strecke

Monzel [zu Osann-Monzel] 196m - Klüsserath 121m

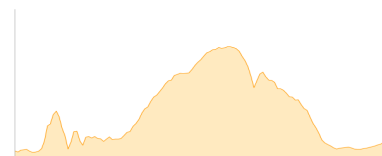


Etappe 9 17.04.2017 Montag

Klüsserath - Schweich

Wandern **T2** - 571 Hm Aufstieg - 540 Hm Abstieg - **05:15** Stunden Gehzeit - 17.43 km Strecke

Klüsserath 121m - Schweich 133m

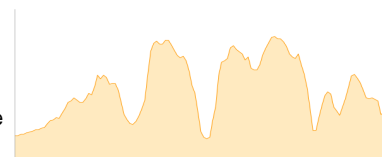


Etappe 10

Schweich - Trier

Wandern - 544 Hm Aufstieg - 542 Hm Abstieg - **05:45** Stunden Gehzeit - 17.1 km Strecke

Schweich 133m - Ehrang [zu Trier] 129m - Biewer [zu Trier] 137m - Weisshaus 182m - Kaiser-Wilhelm-Brücke 128m

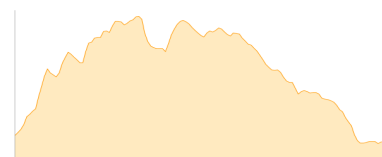


Etappe 11

Trier - Wasserbillig

Wandern - 417 Hm Aufstieg - 428 Hm Abstieg - **04:50** Stunden Gehzeit - 14.76 km Strecke

Kaiser-Wilhelm-Brücke 128m - Mariensäule 275m - Markusberg [zu Trier] 301m - Wasserbillig 140m





Moselhöhenweg Eifel

Mögliche Unterkünfte

Landgasthaus Zur Kupferpfanne 80 m, AV: k.A., Dusche: k.A., Schlafplätze: -

Winzerhof Gietzen 83 m, AV: k.A., Dusche: k.A., Schlafplätze: -

Zimmer Frei Burg Eltz 87 m, AV: k.A., Dusche: k.A., Schlafplätze: -

Persönliche Anmerkungen

Man kann die Tour auch zu einer Runde vervollständigen.

Dazu fährt man entweder mit dem Zug bis nach Perl und startet von dort den Moselhöhenweg auf Hunsrücker Seite.

Oder man lässt die letzte Etappe nach Wasserbillig weg und geht stattdessen in Trier über die Kaiser-Wilhelm-Brücke und steigt dort mit der fünften Etappe auf Hunsrücker Seite ein.

So ergeben sich entweder 24 oder 19 Etappen für die gesamte Runde.