



Dolomiten (Peter)

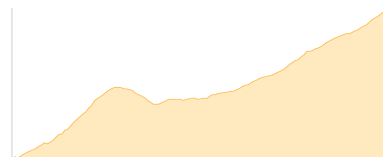
Typ: Gehzeit: **44:28 Stunden**
Etappen: **6** Aufstieg: **7056 Hm**
Länge: **84.26 km** Abstieg: **7050 Hm**
Zeitraum: **09.09.2015 - 12.09.2015**

Etappe 1 09.09.2015 Mittwoch

Funivia Catinaccio (SP A.) - Grasleitenpass Hütte

Wandern **T1** - 1391 Hm Aufstieg - 208 Hm Abstieg - **04:10** Stunden Gehzeit - 13.8 km Strecke

Vigo di Fassa 1412m - Grasleitenpasshütte 2601m



Etappe 2 10.09.2015 Donnerstag

Grasleitenpass Hütte - Toni-Demetz-Hütte

Wandern **T2** - 1648 Hm Aufstieg - 1540 Hm Abstieg - **10:00** Stunden Gehzeit - 20 km Strecke

Grasleitenpasshütte 2601m - Toni-Demetz-Hütte 2685m



Etappe 3

Toni-Demetz-Hütte - Pisciaduhütte

Wandern - 869 Hm Aufstieg - 991 Hm Abstieg - **06:10** Stunden Gehzeit - 9.97 km Strecke

Toni-Demetz-Hütte 2685m - Pisciaduhütte 2585m

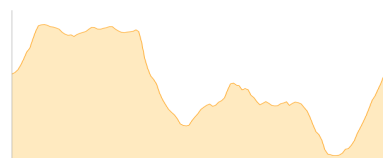


Etappe 4

Pisciaduhütte - Rifugio Pian dei Fiacconi

Wandern - 1445 Hm Aufstieg - 1392 Hm Abstieg - **09:50** Stunden Gehzeit - 17.84 km Strecke

Pisciaduhütte 2585m - Pian dei Fiacconi 2671m



Etappe 5 12.09.2015 Samstag

Rifugio Pian dei Fiacconi - Marmolata: Punta Penia - Rifugio Passo di San Nicolo

Hochalpin **ZS-** - 1154 Hm Aufstieg - 1456 Hm Abstieg - **07:50** Stunden Gehzeit - 8.79 km Strecke

Pian dei Fiacconi 2671m - Marmolata 3343m - Rifugio Passo di San Nicolo 2340m

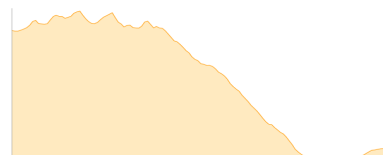


Etappe 6

Rifugio Passo di San Nicolo - Funivia Catinaccio (SP A.)

Wandern - 549 Hm Aufstieg - 1463 Hm Abstieg - **06:30** Stunden Gehzeit - 13.86 km Strecke

Rifugio Passo di San Nicolo 2340m - Vigo di Fassa 1412m





Dolomiten (Peter)

Mögliche Unterkünfte

Grasleitenpasshütte 2601 m, AV: k.A., Dusche: k.A., Schlafplätze: -

Toni-Demetz-Hütte 2685 m, CAI, Dusche: k.A., Tel: +39 0471 795 050, Schlafplätze: 27

Pisciaduhütte 2585 m, CAI, Dusche: ja, Tel: +39 0471 836 292, mobil: +39 335 60 96 141, Schlafplätze: 100

Pian dei Fiacconi 2671 m, AV: k.A., Dusche: k.A., Schlafplätze: -

Rifugio Passo di San Nicolo 2340 m, AV: k.A., Dusche: k.A., Schlafplätze: -