



Moselhöhenweg Hunsrück

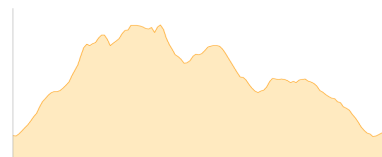
Typ:	Strecke	Gehzeit:	78:19 Stunden
Etappen:	13	Aufstieg:	6937 Hm
Länge:	238.55 km	Abstieg:	7036 Hm
Zeitraum:	.. - ..		

Etappe 1

Perl - Nennig

Wandern - 355 Hm Aufstieg - 347 Hm Abstieg - **04:20** Stunden Gehzeit - 13.55 km Strecke

Perl 147m - Wochern [zu Perl] 250m - Nennig [zu Perl] 155m

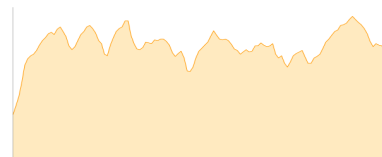


Etappe 2

Nennig - Wincheringen

Wandern - 424 Hm Aufstieg - 341 Hm Abstieg - **05:25** Stunden Gehzeit - 17.41 km Strecke

Nennig [zu Perl] 155m - Wincheringen 238m - Helfant [zu Palzem] 227m - Dilmar [zu Palzem] 218m

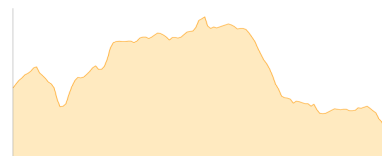


Etappe 3

Wincheringen - Wasserliesch

Wandern - 310 Hm Aufstieg - 409 Hm Abstieg - **05:15** Stunden Gehzeit - 17.31 km Strecke

Wincheringen 238m - Rölerhöcht 371m - Wasserliesch 141m



Etappe 4

Wasserliesch - Trier

Wandern - 266 Hm Aufstieg - 270 Hm Abstieg - **04:45** Stunden Gehzeit - 16.16 km Strecke

Wasserliesch 141m - Roscheider Hof 254m - Porta Nigra 141m

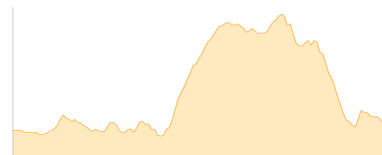


Etappe 5

Trier - Riol

Wandern - 322 Hm Aufstieg - 306 Hm Abstieg - **04:25** Stunden Gehzeit - 14.45 km Strecke

Porta Nigra 141m - Ruwer [zu Trier] 140m - Riol 134m



Etappe 6

Riol - Papiermühle

Wandern - 570 Hm Aufstieg - 567 Hm Abstieg - **06:05** Stunden Gehzeit - 18.28 km Strecke

Riol 134m - Papiermühle [zu Neumagen-Dhron] 163m





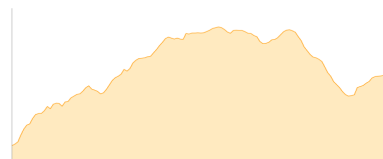
Moselhöhenweg Hunsrück

Etappe 7

Papiermühle - Monzelfeld

Wandern - 769 Hm Aufstieg - 486 Hm Abstieg - **07:25** Stunden Gehzeit - 22.74 km Strecke

Papiermühle [zu Neumagen-Dhron] 163m - Harpelstein 352m - Monzelfeld 440m

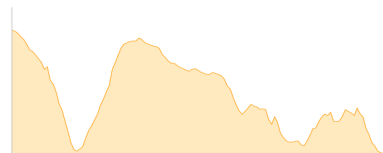


Etappe 8

Monzelfeld - Traben-Tarbach

Wandern - 565 Hm Aufstieg - 892 Hm Abstieg - **06:40** Stunden Gehzeit - 19.01 km Strecke

Monzelfeld 440m - Bernkastel-Kues 119m - Traben-Trarbach 117m



Etappe 9

Traben-Tarbach - Zell

Wandern - 666 Hm Aufstieg - 694 Hm Abstieg - **05:55** Stunden Gehzeit - 16.35 km Strecke

Traben-Trarbach 117m - Enkirch 123m - Zell (Mosel) 102m



Etappe 10

Zell - Treis-Karden

Wandern - 767 Hm Aufstieg - 773 Hm Abstieg - **08:25** Stunden Gehzeit - 25.38 km Strecke

Zell (Mosel) 102m - Beilstein (Mosel) 107m - Treis-Karden 89m

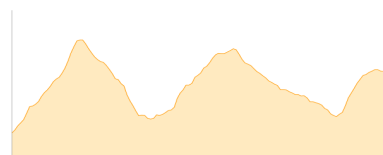


Etappe 11

Treis-Karden - Beulich

Wandern - 754 Hm Aufstieg - 540 Hm Abstieg - **06:15** Stunden Gehzeit - 17.73 km Strecke

Treis-Karden 89m - Lütz 142m - Eveshausen [zu Dommershausen] 325m - Beulich 307m

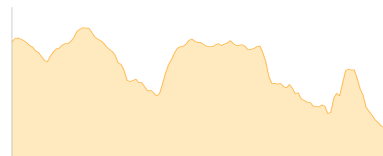


Etappe 12

Beulich - Ehrbachklamm - Alken

Wandern - 523 Hm Aufstieg - 750 Hm Abstieg - **06:05** Stunden Gehzeit - 17.81 km Strecke

Beulich 307m - Mermuth 345m - Donnerloch 193m - Alken 84m

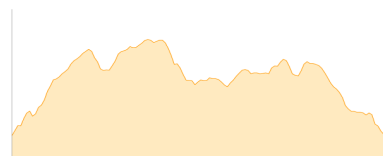


Etappe 13

Alken - Koblenz

Wandern - 646 Hm Aufstieg - 661 Hm Abstieg - **07:20** Stunden Gehzeit - 22.36 km Strecke

Alken 84m - Burg Thurant 170m - Waldesch 282m - Remstecke 280m - Koblenz-Moselweiß 82m





Moselhöhenweg Hunsrück

Mögliche Unterkünfte