



## test

Typ: **Strecke**  
Etappen: **4**  
Länge: **80.65 km**  
Zeitraum: .. - ..

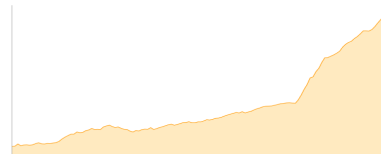
Gehzeit: **31:47 Stunden**  
Aufstieg: **3612 Hm**  
Abstieg: **4018 Hm**

### Etappe 1

#### Scharnitz - Scharnitzer Alm - Kastenalm - Halleranger-Alm

Wandern - 981 Hm Aufstieg - 177 Hm Abstieg - **06:55** Stunden Gehzeit - 20.31 km Strecke

Scharnitz 962m - Scharnitzer Alm 995m - Kastenalm 1220m - Halleranger-Alm 1774m



### Etappe 2

#### Halleranger-Alm - Lafatscher Joch - ... - Voldertalhütte

Wandern - 1212 Hm Aufstieg - 1593 Hm Abstieg - **10:35** Stunden Gehzeit - 25.28 km Strecke

Halleranger-Alm 1774m - Lafatscher Joch 2081m - 2. Ladhütte 1080m - Baumkirchen 553m - Voldertalhütte 1376m

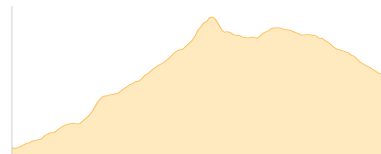


### Etappe 3

#### Voldertalhütte - Naviser Jöchel - Mölsjoch - Schoberspitze - Klammjoch - Lizumer Hütte

Wandern - 1280 Hm Aufstieg - 656 Hm Abstieg - **07:40** Stunden Gehzeit - 15.6 km Strecke

Voldertalhütte 1376m - Naviser Jöchel 2465m - Mölsjoch 2334m - Schoberspitze 2448m - Klammjoch 2359m - Lizumer Hütte 2019m

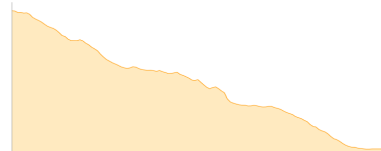


### Etappe 4

#### Lizumer Hütte - Baumkirchen Bahnhof

Wandern - 139 Hm Aufstieg - 1592 Hm Abstieg - **06:40** Stunden Gehzeit - 19.45 km Strecke

Lizumer Hütte 2019m - Baumkirchen 553m





test

**Mögliche Unterkünfte**

Halleranger-Alm 1774 m, privat, Dusche: k.A., Tel: +43 5213 5277, mobil: +43 664 1055955, Schlafplätze: 98

Voldertalhäute 1376 m, AV: ja, Dusche: k.A., Schlafplätze: 36

Lizumer Hütte 2019 m, ÖAV, Dusche: ja, Tel: +43 5224 52111, mobil: +43 664 647 5353, Schlafplätze: 85