



Pitztal 2015


Typ:	Hufeisen	Gehzeit:	27:50 Stunden
Etappen:	5	Aufstieg:	4809 Hm
Länge:	45 km	Abstieg:	3233 Hm
Zeitraum:	00.00.0000 - 00.00.0000		

Etappe 1

Plangeross - Plangerossalpe - Karlesegg - Kaunergrathütte

Wandern - 1233 Hm Aufstieg - 27 Hm Abstieg - **04:55** Stunden Gehzeit - 5.94 km Strecke

Plangeross 1616m - Plangerossalpe 2010m - Karlesegg 2452m - Kaunergrathütte 2817m



Etappe 2

Kaunergrathütte - Karlesegg - Riffelseehütte - Taschachhaus

Wandern - 840 Hm Aufstieg - 1242 Hm Abstieg - **07:00** Stunden Gehzeit - 16.7 km Strecke

Kaunergrathütte 2817m - Karlesegg 2452m - Riffelseehütte 2293m - Taschachhaus 2434m



Etappe 3

Taschachhaus - Hinterer Brunnenkogel

Hochalpin - 1032 Hm Aufstieg - 52 Hm Abstieg - **04:15** Stunden Gehzeit - 5.38 km Strecke

Taschachhaus 2434m - Hinterer Brunnenkogel 3438m

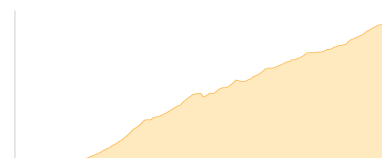


Etappe 4

Plangeross - Rüsselsheimer Hütte

Wandern - 780 Hm Aufstieg - 82 Hm Abstieg - **03:15** Stunden Gehzeit - 3.47 km Strecke

Plangeross 1616m - Rüsselsheimer Hütte 2324m

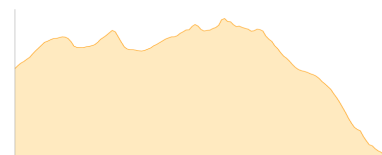


Etappe 5

Rüsselsheimer Hütte - Breitlehnerjöchl - Sandjöchl - Pitztal bei Stillebach

Wandern - 924 Hm Aufstieg - 1830 Hm Abstieg - **08:25** Stunden Gehzeit - 13.51 km Strecke

Rüsselsheimer Hütte 2324m - Breitlehnerjöchl 2637m - Sandjöchl 2826m





Pitztal 2015

Mögliche Unterkünfte

Plangerossalpe 2010 m, privat, Dusche: k.A., Schlafplätze: -

Kaunergrathütte 2817 m, DAV, Dusche: ja, Tel: +43 720 346947, mobil: +43 664 1440627, Schlafplätze: 59

Riffelseehütte 2293 m, DAV, Dusche: ja, Tel: +43 5252 64 74 28, mobil: +43 664 3950062, Schlafplätze: 61

Taschachhaus 2434 m, DAV, Dusche: ja, Tel: +43 664 1384465, Schlafplätze: 128

Rüsselsheimer Hütte 2324 m, DAV, Dusche: ja, Tel: +43 5413 20300, mobil: +43 6642 808107, Schlafplätze: 35