



Adamello-Höhenweg

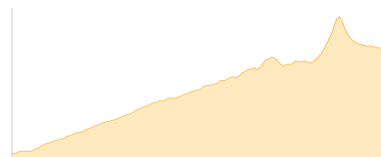
Typ:	Hufeisen	Gehzeit:	55:24 Stunden
Etappen:	9	Aufstieg:	8868 Hm
Länge:	82.97 km	Abstieg:	7731 Hm
Zeitraum:	00.00.0000 - 00.00.0000		

Etappe 1

Edolo - Malga Stain - Aviolo

Wandern - 1970 Hm Aufstieg - 736 Hm Abstieg - **10:15** Stunden Gehzeit - 17.68 km Strecke

Edolo 674m - Rifugio Malga Stain 1825m - Passo di Gallinera 2319m - Rifugio Aviolo 1930m

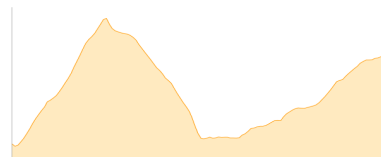


Etappe 2

Rifugio Aviolo - Rifugio Garibaldi

Wandern - 1569 Hm Aufstieg - 927 Hm Abstieg - **08:10** Stunden Gehzeit - 8.67 km Strecke

Rifugio Aviolo 1930m - Passo Gole Larghe 2804m - Lago Benedetto 1929m - Rifugio Giuseppe Garibaldi 2550m

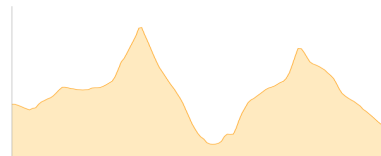


Etappe 3

Rifugio Garibaldi - Rifugio Tonolino

Wandern - 847 Hm Aufstieg - 962 Hm Abstieg - **05:45** Stunden Gehzeit - 7.95 km Strecke

Rifugio Giuseppe Garibaldi 2550m - Lago Pantano 2378m - Passo Premassone 2834m - Rifugio Franco Tonolino 2450m

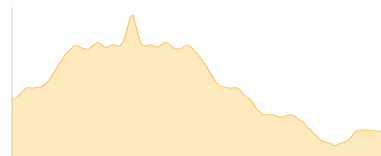


Etappe 4

Rifugio Tonolino - Corno delle Granate - Rifugio Gnutti

Wandern - 972 Hm Aufstieg - 1232 Hm Abstieg - **07:05** Stunden Gehzeit - 10.84 km Strecke

Rifugio Franco Tonolino 2450m - Corno delle Granate 3104m - Rifugio Baitone 2281m - Rifugio Serafino Gnutti 2166m

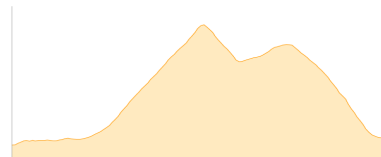


Etappe 5

Rifugio Gnutti - Rifugio Prudenzi

Wandern - 751 Hm Aufstieg - 704 Hm Abstieg - **04:30** Stunden Gehzeit - 4.72 km Strecke

Rifugio Serafino Gnutti 2166m - Passo del Miller 2812m - Rifugio Paolo Prudenzi 2235m

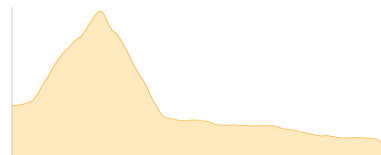


Etappe 6

Rifugio Prudenzi - Rifugio Citta di Lissone

Wandern - 596 Hm Aufstieg - 815 Hm Abstieg - **04:30** Stunden Gehzeit - 6.79 km Strecke

Rifugio Paolo Prudenzi 2235m - Passo di Poia 2775m - Baita Adame 2150m - Rifugio Citta di Lissone 2020m





Adamello-Höhenweg

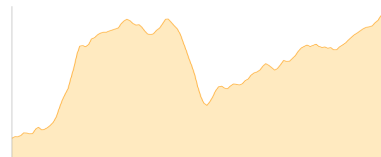
Etappe 7

Rifugio Citta di Lissone - Rifugio Maria e Franco Lomini

Wandern - 1189 Hm Aufstieg - 619 Hm Abstieg - **06:15** Stunden Gehzeit - 8.41 km Strecke

Rifugio Citta di Lissone 2020m - Passo Ignaga 2512m - Passo d Avolo 2542m - Passo Campo 2298m -

Rifugio Maria e Franco Lomini 2574m



Etappe 8

Rifugio Maria e Franco Lomini - Rifugio Tita Secchi

Wandern - 734 Hm Aufstieg - 945 Hm Abstieg - **05:40** Stunden Gehzeit - 10.49 km Strecke

Rifugio Maria e Franco Lomini 2574m - Passo Brescia 2718m - Rifugio Tita Secchi 2367m



Etappe 9

Rifugio Tita Secchi - Rifugio Bazena

Wandern - 240 Hm Aufstieg - 791 Hm Abstieg - **03:20** Stunden Gehzeit - 7.43 km Strecke

Rifugio Tita Secchi 2367m - Rifugio Bazena 1800m - Rifugio Carlo Tassara 1801m





Adamello-Höhenweg

Mögliche Unterkünfte

Rifugio Malga Stain 1825 m, privat, Dusche: k.A., Tel: +39 338 854 24 50, Schlafplätze: -

Rifugio Aviolo 1930 m, CAI, Dusche: k.A., Tel: +39 0364 761 10, Schlafplätze: -

Rifugio Giuseppe Garibaldi 2550 m, CAI, Dusche: k.A., Tel: +39 364 906209, mobil: +39 339 5236327, +39 364 94436, Schlafplätze: 98

Rifugio Franco Tonolino 2450 m, CAI, Dusche: k.A., Tel: +39 364 711 81, mobil: +39 338 9282075, Schlafplätze: 36

Rifugio Baitone 2281 m, privat, Dusche: k.A., Tel: +39 0364 779760, mobil: +39 335 8166047, Schlafplätze: 98

Rifugio Serafino Gnutti 2166 m, CAI, Dusche: ja, Tel: +39 364 722 41, mobil: +39 339 7477766, Schlafplätze: 34

Rifugio Paolo Prudenzini 2235 m, CAI, Dusche: k.A., Tel: +39 364 634578, mobil: +39 364 71157, +39 36434578, Schlafplätze: 63

Baita Adame 2150 m, CAI, Dusche: ja, Tel: +39 0364 63 01 39, mobil: +39 333 2039852, Schlafplätze: 33

Rifugio Citta di Lissone 2020 m, CAI, Dusche: k.A., Tel: +39 0364 638296, mobil: +39 347 1578024, Schlafplätze: 70

Rifugio Maria e Franco Lomini 2574 m, CAI, Dusche: k.A., Tel: +39 030 83333, mobil: +39 364 634372, Schlafplätze: -

Rifugio Tita Secchi 2367 m, CAI, Dusche: ja, Tel: +39 365 903001, mobil: +39 337 441650, +39 338 7864389, Schlafplätze: 60

Rifugio Bazena 1800 m, AV: k.A., Dusche: k.A., Schlafplätze: -

Rifugio Carlo Tassara 1801 m, AV: k.A., Dusche: k.A., Schlafplätze: -