



## Dolomitentour3 2015 verändert

Typ:  
Etappen: 9  
Länge: 84.16 km  
Zeitraum: 06.09.2015 - 17.09.2015

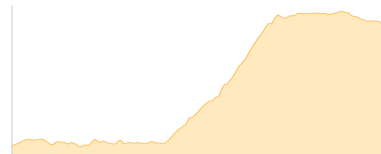
Gehzeit: 44:53 Stunden  
Aufstieg: 6645 Hm  
Abstieg: 5984 Hm

### Etappe 1 06.09.2015 Sonntag

#### Halzlhütte - Schlüterhütte

Wandern - 719 Hm Aufstieg - 257 Hm Abstieg - 03:55 Stunden Gehzeit - 7.42 km Strecke

Halzlhütte 1847m - Schlüterhütte 2306m

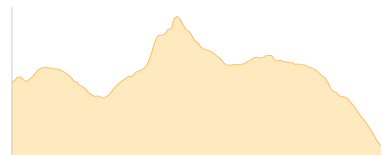


### Etappe 2 07.09.2015 Montag

#### Schlüterhütte - Ütia Edelweiß

Wandern - 838 Hm Aufstieg - 1309 Hm Abstieg - 07:15 Stunden Gehzeit - 14.5 km Strecke

Schlüterhütte 2306m - Ütia Edelweiß 1836m



### Etappe 3 08.09.2015 Dienstag

#### Ütia Edelweiß - Pisciaduhütte

Wandern - 1043 Hm Aufstieg - 298 Hm Abstieg - 04:50 Stunden Gehzeit - 5.94 km Strecke

Ütia Edelweiß 1836m - Pisciaduhütte 2585m

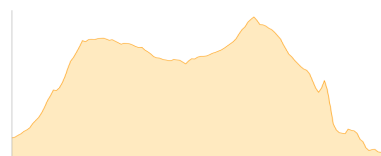


### Etappe 4 09.09.2015 Mittwoch

#### Pisciaduhütte - Franz Kostner Hütte

Wandern - 592 Hm Aufstieg - 648 Hm Abstieg - 04:05 Stunden Gehzeit - 6.37 km Strecke

Pisciaduhütte 2585m - Franz-Kostner-Hütte 2536m



### Etappe 5 10.09.2015 Donnerstag

#### Franz Kostner Hütte - Berggasthof Pralongia

Wandern - 392 Hm Aufstieg - 791 Hm Abstieg - 03:55 Stunden Gehzeit - 8.12 km Strecke

Franz-Kostner-Hütte 2536m - Berggasthof Pralongia 2123m

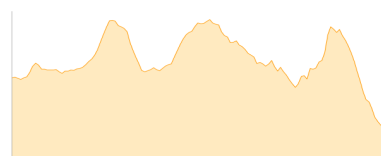


### Etappe 6

#### Berggasthof Pralongia - Scotonihütte

Wandern - 610 Hm Aufstieg - 734 Hm Abstieg - 04:50 Stunden Gehzeit - 10.69 km Strecke

Berggasthof Pralongia 2123m - Scotonihütte 2040m





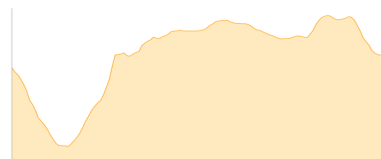
## Dolomitentour3 2015 verändert

### Etappe 7

#### Scotonihütte - Lavarellahütte

Wandern - 551 Hm Aufstieg - 505 Hm Abstieg - **04:10** Stunden Gehzeit - 9.88 km Strecke

Scotonihütte 2040m - Lavarellahütte 2042m



### Etappe 8

#### Lavarellahütte - Ütia Gardenacia

Wandern - 1181 Hm Aufstieg - 1185 Hm Abstieg - **08:00** Stunden Gehzeit - 13.83 km Strecke

Lavarellahütte 2042m - Ütia Gardenacia 2044m

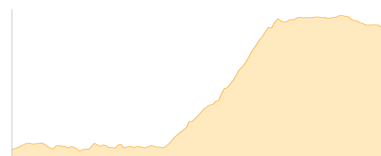


### Etappe 9 17.09.2015 Donnerstag

#### Schlüterhütte - Halslhütte

Wandern - 719 Hm Aufstieg - 257 Hm Abstieg - **03:55** Stunden Gehzeit - 7.42 km Strecke

Schlüterhütte 2306m - Halslhütte 1847m





## Dolomitentour3 2015 verändert

### Mögliche Unterkünfte

Schlüterhütte 2306 m, CAI, Dusche: ja, Tel: +39 0472 840132, mobil: +39 337 2667694, Schlafplätze: 85

Ütia Edelweiß 1836 m, AV: k.A., Dusche: k.A., Schlafplätze: -

Pisciaduhütte 2585 m, CAI, Dusche: ja, Tel: +39 0471 836 292, mobil: +39 335 60 96 141, Schlafplätze: 100

Franz-Kostner-Hütte 2536 m, CAI, Dusche: ja, Tel: +39 0333 8759838, Schlafplätze: 28

Berggasthof Pralongia 2123 m, AV: k.A., Dusche: k.A., Schlafplätze: -

Scotonihütte 2040 m, AV: k.A., Dusche: k.A., Tel: +39 0471 847330, Schlafplätze: -

Lavarellahütte 2042 m, AV: k.A., Dusche: k.A., Tel: +39 0474 501079, Schlafplätze: -

Ütia Gardenacia 2044 m, AV: k.A., Dusche: k.A., Schlafplätze: -