



Karwendel - Wettersteingebirge

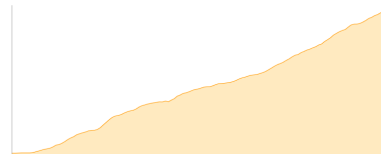
Typ:		Gehzeit:	69:06 Stunden
Etappen:	10	Aufstieg:	9708 Hm
Länge:	128.44 km	Abstieg:	9531 Hm
Zeitraum:	.. - ..		

Etappe 1

Schwaz - Stallenhütte - Lamsenjochhütte

Wandern - 1427 Hm Aufstieg - 15 Hm Abstieg - **06:15** Stunden Gehzeit - 11.61 km Strecke

Schwaz 534m - Stallenhütte 1340m - Lamsenjochhütte 1953m

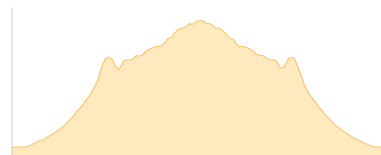


Etappe 2

Lamsenjochhütte - Lamsenspitze - Lamsenjochhütte

Wandern - 627 Hm Aufstieg - 627 Hm Abstieg - **03:45** Stunden Gehzeit - 3.34 km Strecke

Lamsenjochhütte 1953m - Lamsenspitze 2508m - Lamsenjochhütte 1953m



Etappe 3

Lamsenjochhütte - Westliches Lamsenjoch - Binsalm-Niederleger - Rasthütte Engalm - ... - Falkenhütte

Wandern - 1203 Hm Aufstieg - 1307 Hm Abstieg - **08:30** Stunden Gehzeit - 15.11 km Strecke

Lamsenjochhütte 1953m - Westliches Lamsenjoch 1940m - Binsalm-Niederleger 1502m - Rasthütte Engalm 1227m - Hohljoch 1794m - Mahnkopf 2093m - Falkenhütte [T] 1846m



Etappe 4

Falkenhütte - Kleiner Ahornboden - Birkkarspitze - Karwendelhaus

Wandern - 1365 Hm Aufstieg - 1452 Hm Abstieg - **09:20** Stunden Gehzeit - 15.01 km Strecke

Falkenhütte [T] 1846m - Kleiner Ahornboden 1400m - Birkkarspitze 2749m - Karwendelhaus 1765m



Etappe 5

Karwendelhaus - Larchetalm - Scharnitz

Wandern - 164 Hm Aufstieg - 956 Hm Abstieg - **05:15** Stunden Gehzeit - 16.06 km Strecke

Karwendelhaus 1765m - Larchetalm 1173m - Scharnitz 959m



Etappe 6

Scharnitz - Brunnensteinkopf - Tiroler Hütte - Brunsteinhütte - Mittenwald

Wandern - 1317 Hm Aufstieg - 1362 Hm Abstieg - **08:35** Stunden Gehzeit - 11.92 km Strecke

Scharnitz 959m - Brunnensteinkopf 1924m - Tiroler Hütte 2153m - Brunsteinhütte 1560m - Karwendelbahn 933m





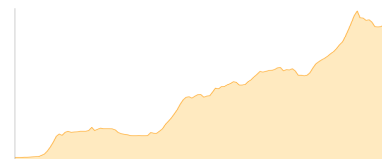
Karwendel - Wettersteingebirge

Etappe 7

Mittenwald - Ferchensee - Wettersteinalm - Schachen

Wandern - 1332 Hm Aufstieg - 391 Hm Abstieg - **07:30** Stunden Gehzeit - 15.88 km Strecke

Karwendelbahn 933m - Ferchensee 1058m - Wettersteinalm 1464m - Schachen 1866m



Etappe 8

Schachen - Bockhütte - Reintalangerhütte - Knorrhütte

Wandern - 1148 Hm Aufstieg - 950 Hm Abstieg - **07:15** Stunden Gehzeit - 11.86 km Strecke

Schachen 1866m - Bockhütte 1052m - Reintalangerhütte 1369m - Knorrhütte 2052m

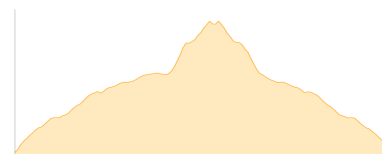


Etappe 9

Knorrhütte - Sonnalpin - Zugspitze - Schneefernerhaus - Knorrhütte

Wandern - 941 Hm Aufstieg - 937 Hm Abstieg - **06:05** Stunden Gehzeit - 8.5 km Strecke

Knorrhütte 2052m - Sonn-Alpin 2589m - Zugspitze 2962m - Schneefernerhaus 2656m - Knorrhütte 2052m



Etappe 10

Knorrhütte - Reintalangerhütte - Bockhütte - Partnachklamm - Garmisch-Partenkirchen

Wandern - 184 Hm Aufstieg - 1534 Hm Abstieg - **06:40** Stunden Gehzeit - 19.16 km Strecke

Knorrhütte 2052m - Reintalangerhütte 1369m - Bockhütte 1052m - Partnachklamm 782m - Garmisch-Partenkirchen 708m





Karwendel - Wettersteingebirge

Mögliche Unterkünfte

Lamsenjochhütte 1953 m, DAV, Dusche: k.A., Tel: +43 5244 620 63, mobil: +43 664 3528836, Schlafplätze: 140

Binsalm-Niederleger 1502 m, privat, Dusche: k.A., Schlafplätze: -

Falkenhütte [T] 1846 m, DAV, Dusche: k.A., Tel: +43 5245 245, Schlafplätze: 130

Kleiner Ahornboden 1400 m, AV: k.A., Dusche: k.A., Schlafplätze: -

Karwendelhaus 1765 m, DAV, Dusche: k.A., Tel: +43 720 983554, Schlafplätze: 193

Brunnsteinhütte 1560 m, DAV, Dusche: k.A., Tel: +49 172 8909613, Schlafplätze: 36

Schachen 1866 m, privat, Dusche: k.A., Tel: +49 8821 2996, mobil: +49 172 8768868, Schlafplätze: 65

Reintalangerhütte 1369 m, DAV, Dusche: ja, Tel: +49 8821 7089743, Schlafplätze: 90

Knorrhütte 2052 m, DAV, Dusche: ja, Tel: +49 1511 4443496, Schlafplätze: 112