



Große Pitztaler Runde

Typ:	Hufeisen	Gehzeit:	83:20 Stunden
Etappen:	13	Aufstieg:	11641 Hm
Länge:	124.3 km	Abstieg:	13146 Hm
Zeitraum:	06.08.2023 - 17.08.2023		

Etappe 1 06.08.2023 Sonntag

Hochzeiger - Großsee - Hoher Gemeindegkopf - Ludwigsburger Hütte

Wandern **T4** - 580 Hm Aufstieg - 1128 Hm Abstieg - **05:20** Stunden Gehzeit - 7.73 km Strecke

Hochzeiger 2560m - Großsee 2416m - Hoher Gemeindegkopf 2771m - Ludwigsburger Hütte 1935m

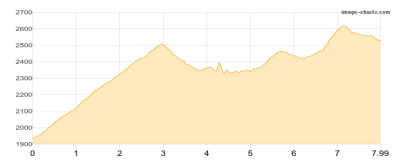


Etappe 2 07.08.2023 Montag

Ludwigsburger Hütte - Lehnerjoch - Wettersee - Erlanger Hütte

Wandern **T3** - 1057 Hm Aufstieg - 460 Hm Abstieg - **05:35** Stunden Gehzeit - 7.99 km Strecke

Ludwigsburger Hütte 1935m - Lehnerjoch 2510m - Joch [Dreirinnenkogel] 2612m - Wettersee 2558m - Erlanger Hütte 2550m



Etappe 3 08.08.2023 Dienstag

Erlanger Hütte - Feilerscharte - Fundusfeiler - Frischmannhütte

Wandern **T4** - 1048 Hm Aufstieg - 1384 Hm Abstieg - **08:00** Stunden Gehzeit - 12.07 km Strecke

Erlanger Hütte 2550m - Wettersee 2558m - Joch [Dreirinnenkogel] 2612m - Feilerscharte 2926m - Fundusfeiler 3079m - Frischmannhütte 2192m

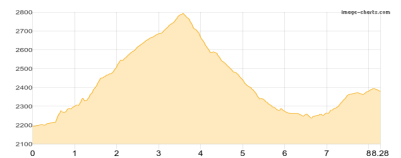


Etappe 4 09.08.2023 Mittwoch

Frischmannhütte - Felderjöchl - Hauerseehütte

Wandern **T4** - 880 Hm Aufstieg - 694 Hm Abstieg - **05:30** Stunden Gehzeit - 8.28 km Strecke

Frischmannhütte 2192m - Felderjöchl 2801m - Weißer See 2540m - Hauerseehütte 2383m

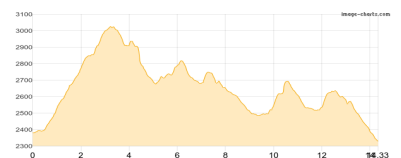


Etappe 5 10.08.2023 Donnerstag

Hauerseehütte - Luibiskogel - Rüsselsheimer Hütte

Wandern **T4** - 1421 Hm Aufstieg - 1473 Hm Abstieg - **09:50** Stunden Gehzeit - 14.33 km Strecke

Hauerseehütte 2383m - Hauersee 2380m - Luibiskogel 3112m - Luibisscharte 2914m - Sandjöchl 2826m - Breitlehjöchl 2637m - Röt Karljoch 2710m - Rüsselsheimer Hütte 2324m

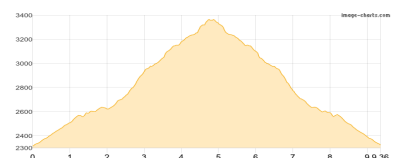


Etappe 6 11.08.2023 Freitag

Rüsselsheimer Hütte - Gahwinden - Hohe Geige - Rüsselsheimer Hütte

Hochalpin - 1187 Hm Aufstieg - 1181 Hm Abstieg - **07:40** Stunden Gehzeit - 9.36 km Strecke

Rüsselsheimer Hütte 2324m - Gahwinden 2648m - Hohe Geige 3393m - Rüsselsheimer Hütte 2324m





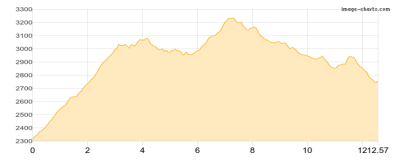
Große Pitztaler Runde

Etappe 7 12.08.2023 Samstag

Mainzer Höhenweg von der Rüsselsheimer zur Braunschweiger Hütte

Hochalpin **L** - 1531 Hm Aufstieg - 1089 Hm Abstieg - **09:10** Stunden Gehzeit - 12.57 km Strecke

Rüsselsheimer Hütte 2324m - Weißmaurachjoch 2953m - Rheinland-Pfalz-Biwak 3247m - Wassertalkogel 3247m - Gschrapkogel 3191m - Wurtsitzkogel 3079m - Nördliches Pollesjoch 2937m - Braunschweiger Hütte 2759m

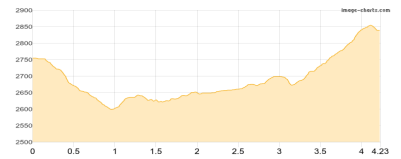


Etappe 8 13.08.2023 Sonntag

Braunschweiger Hütte - Kristall

Wandern **T4** - 328 Hm Aufstieg - 244 Hm Abstieg - **02:15** Stunden Gehzeit - 4.23 km Strecke

Braunschweiger Hütte 2759m - Kristall 2840m

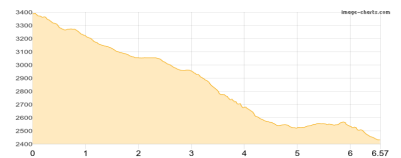


Etappe 9 13.08.2023 Sonntag

Hinterer Brunnenkogel - Taschachhaus

Wandern **T5** - 152 Hm Aufstieg - 1106 Hm Abstieg - **03:40** Stunden Gehzeit - 6.57 km Strecke

Hinterer Brunnenkogel 3438m - Taschachhaus 2434m

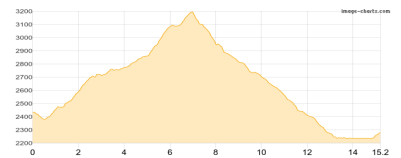


Etappe 10 14.08.2023 Montag

Taschachhaus - Wurmtalerkopf - Riffelseehütte

Hochalpin **L** - 989 Hm Aufstieg - 1139 Hm Abstieg - **07:55** Stunden Gehzeit - 15.2 km Strecke

Taschachhaus 2434m - Vorderes Köpfler 2739m - Vorderer Wurmtalerkopf 3087m - Wurmtalerkopf 3228m - Riffelsee 2232m - Riffelseehütte 2293m

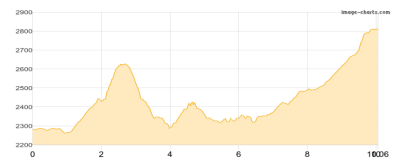


Etappe 11 15.08.2023 Dienstag

Riffelseehütte - Brandkogel - Kaunergrathütte über Cottbuser Höhenweg

Wandern **T4** - 1326 Hm Aufstieg - 802 Hm Abstieg - **07:25** Stunden Gehzeit - 10.06 km Strecke

Riffelseehütte 2293m - Sunna Alm 2300m - Brandkogel 2677m - Cottbuser Höhenweg 2373m - Kaunergrathütte 2817m

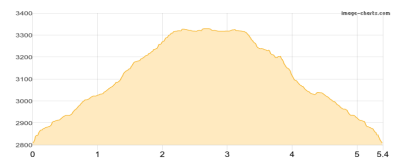


Etappe 12 16.08.2023 Mittwoch

Kaunergrathütte - Verpeilspitze - Plangeroskopf - Kaunergrathütte

Wandern **T5** - 596 Hm Aufstieg - 597 Hm Abstieg - **04:00** Stunden Gehzeit - 5.4 km Strecke

Kaunergrathütte 2817m - Verpeilspitze 3423m - Plangeroskopf 3058m - Kaunergrathütte 2817m

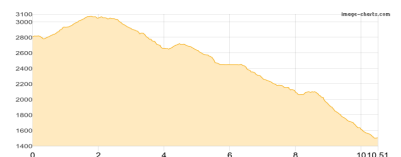


Etappe 13 17.08.2023 Donnerstag

Kaunergrathütte - Steinbockjoch - Parstleswand - Parstleswand Ostgipfel - ... - Trenkwald

Wandern **T5** - 546 Hm Aufstieg - 1849 Hm Abstieg - **07:00** Stunden Gehzeit - 10.51 km Strecke

Kaunergrathütte 2817m - Steinbockjoch 2960m - Parstleswand 3091m - Parstleswand Ostgipfel 3085m - Mittelbergles See 2451m - Trenkwald 1504m





Große Pitztaler Runde

Mögliche Unterkünfte

Ludwigsburger Hütte 1935 m, DAV, Dusche: ja, Tel: +43 5414 87537, mobil: +43 664 4632543, Schlafplätze: 51

Erlanger Hütte 2550 m, DAV, Dusche: nein, mobil: +43 664 3920268, Schlafplätze: 48

Frischmannhütte 2192 m, ÖTK, Dusche: ja, mobil: +43 676 744 8339, Schlafplätze: 53

Hauerseehütte 2383 m, DAV, Dusche: nein, mobil: +43 664 7828637, Schlafplätze: 15

Rüsselsheimer Hütte 2324 m, DAV, Dusche: ja, Tel: +43 5413 20300, mobil: +43 6642 808107, Schlafplätze: 35

Braunschweiger Hütte 2759 m, DAV, Dusche: ja, Tel: +43 664 2012013, mobil: +43 664 535 37 22, Schlafplätze: 183

Taschachhaus 2434 m, DAV, Dusche: ja, Tel: +43 664 1384465, Schlafplätze: 128

Riffelseehütte 2293 m, DAV, Dusche: ja, Tel: +43 5252 64 74 28, mobil: +43 664 3950062, Schlafplätze: 61

Kaunergrathütte 2817 m, DAV, Dusche: ja, Tel: +43 720 346947, mobil: +43 664 1440627, Schlafplätze: 59