



# freddies34

Typ:  
Etappen: 11  
Länge: 173.71 km  
Zeitraum: .. - ..

Gehzeit: 90:53 Stunden  
Aufstieg: 13209 Hm  
Abstieg: 12496 Hm

## Etappe 1

### Spielmannsau - Alpe Traufberg - Bettlerrücken - Hielesköpfe - Kreuzeck - Hermann-von-Barth-Hütte

Wandern - 1821 Hm Aufstieg - 682 Hm Abstieg - 09:05 Stunden Gehzeit - 12.96 km Strecke

Spielmannsau 986m - Alpe Traufberg 1217m - Bettlerrücken 2053m - Hielesköpfe 2245m - Kreuzeck (Tirol) 2376m - Hermann-von-Barth-Hütte 2131m



## Etappe 2

### Hermann-von-Barth-Hütte - Frederic-Simms-Hütte

Wandern - 1038 Hm Aufstieg - 1174 Hm Abstieg - 08:15 Stunden Gehzeit - 19.21 km Strecke

Hermann-von-Barth-Hütte 2131m - Frederic-Simms-Hütte 2004m

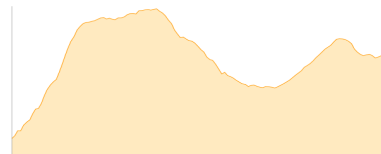


## Etappe 3

### Frederic-Simms-Hütte - Ansbacher Hütte

Wandern - 956 Hm Aufstieg - 582 Hm Abstieg - 05:20 Stunden Gehzeit - 7.83 km Strecke

Frederic-Simms-Hütte 2004m - Ansbacher Hütte 2376m



## Etappe 4

### Ansbacher Hütte - Ascher Hütte

Wandern - 1585 Hm Aufstieg - 1707 Hm Abstieg - 11:50 Stunden Gehzeit - 25.4 km Strecke

Ansbacher Hütte 2376m - Ascher Hütte 2256m

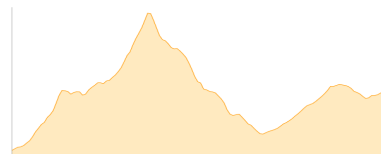


## Etappe 5

### Ascher Hütte - Furgler - Hexenseehütte

Wandern - 1119 Hm Aufstieg - 791 Hm Abstieg - 06:45 Stunden Gehzeit - 11.55 km Strecke

Ascher Hütte 2256m - Furgler 3004m - Hexenseehütte 2595m



## Etappe 6

### Hexenseehütte - Hohenzollernhaus

Wandern - 1340 Hm Aufstieg - 1806 Hm Abstieg - 11:20 Stunden Gehzeit - 26.13 km Strecke

Hexenseehütte 2595m - Hohenzollernhaus 2123m



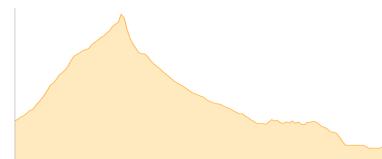


**Etappe 7**

**Hohenzollernhaus - Gepatschhaus**

Wandern - 1051 Hm Aufstieg - 1278 Hm Abstieg - **07:55** Stunden Gehzeit - 14.79 km Strecke

Hohenzollernhaus 2123m - Gepatschhaus 1928m



**Etappe 8**

**Gepatschhaus - Taschachhaus**

Wandern - 1219 Hm Aufstieg - 682 Hm Abstieg - **06:30** Stunden Gehzeit - 8.73 km Strecke

Gepatschhaus 1928m - Taschachhaus 2434m



**Etappe 9**

**Taschachhaus - Braunschweiger Hütte**

Wandern - 1070 Hm Aufstieg - 746 Hm Abstieg - **06:50** Stunden Gehzeit - 13.25 km Strecke

Taschachhaus 2434m - Braunschweiger Hütte 2759m

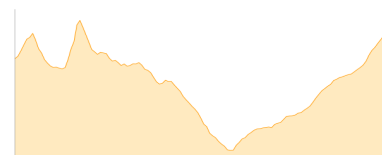


**Etappe 10**

**Braunschweiger Hütte - Similaunhütte**

Hochalpin - 1977 Hm Aufstieg - 1704 Hm Abstieg - **13:30** Stunden Gehzeit - 27.85 km Strecke

Braunschweiger Hütte 2759m - Similaunhütte 3019m



**Etappe 11**

**Similaunhütte - Vernagt Stausee**

Hochalpin - 33 Hm Aufstieg - 1344 Hm Abstieg - **03:35** Stunden Gehzeit - 6.02 km Strecke

Similaunhütte 3019m - Vernagt 1691m





## Mögliche Unterkünfte

Hermann-von-Barth-Hütte 2131 m, DAV, Dusche: k.A., Schlafplätze: 63

Frederic-Simms-Hütte 2004 m, DAV, Dusche: k.A., Tel: +43 664 4840093, mobil: +49 151 58812580, Schlafplätze: 54

Ansbacher Hütte 2376 m, DAV, Dusche: ja, Tel: +43 676 8429 27 136, Schlafplätze: 81

Ascher Hütte 2256 m, DAV, Dusche: ja, Tel: +43 5441 8330, mobil: +43 660 3424067, Schlafplätze: 40

Hexenseehütte 2595 m, DAV, Dusche: k.A., Tel: +43 5476 6214, Schlafplätze: 28

Hohenzollernhaus 2123 m, DAV, Dusche: k.A., Tel: +43 0664 531 1915, mobil: +43 0650 6511555, Schlafplätze: 40

Gepatschhaus 1928 m, DAV, Dusche: ja, Tel: +43 5475 489, Schlafplätze: 78

Taschachhaus 2434 m, DAV, Dusche: ja, Tel: +43 664 1384465, Schlafplätze: 128

Braunschweiger Hütte 2759 m, DAV, Dusche: ja, Tel: +43 664 2012013, mobil: +43 664 535 37 22, Schlafplätze: 183

Similaunhütte 3019 m, privat, Dusche: ja, Tel: +39 0473 669711, mobil: +43 676 5074502, Schlafplätze: 70

## Persönliche Anmerkungen

test