



Lechweg

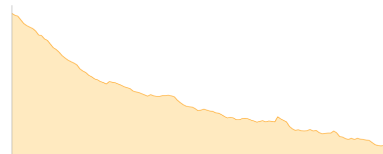
Typ:	Strecke	Gehzeit:	41:10 Stunden
Etappen:	7	Aufstieg:	3118 Hm
Länge:	126.09 km	Abstieg:	4194 Hm
Zeitraum:	00.00.0000 - 00.00.0000		

Etappe 1

Formarinalpe - Zug - Lech

Wandern - 95 Hm Aufstieg - 532 Hm Abstieg - **04:15** Stunden Gehzeit - 14.17 km Strecke

Formarinalpe 1873m - Unteres Älpele 1562m - Fischteich Zug 1488m - Lech 1446m



Etappe 2

Lech - Warth - Lechleiten

Wandern - 561 Hm Aufstieg - 457 Hm Abstieg - **04:35** Stunden Gehzeit - 12.46 km Strecke

Lech 1446m - Holzgauer Haus 1512m

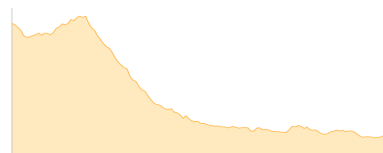


Etappe 3

Lechleiten - Holzgau

Wandern - 291 Hm Aufstieg - 732 Hm Abstieg - **05:20** Stunden Gehzeit - 16.44 km Strecke

Holzgauer Haus 1512m - Pension Holzgauerhof 1099m

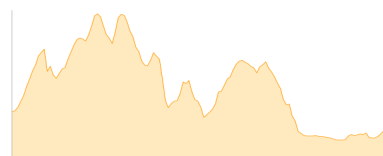


Etappe 4

Holzgau - Elbigenalp

Wandern - 667 Hm Aufstieg - 704 Hm Abstieg - **05:30** Stunden Gehzeit - 13.9 km Strecke

Pension Holzgauerhof 1099m - Cafe UTA 1245m - Elbigenalp 1062m

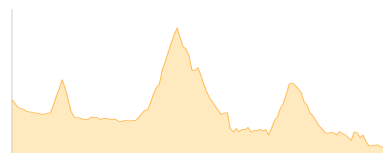


Etappe 5

Elbigenalp - Stanzach

Wandern - 657 Hm Aufstieg - 780 Hm Abstieg - **08:05** Stunden Gehzeit - 24.69 km Strecke

Elbigenalp 1062m - Häselgehr 1003m - Vorderhornbach 974m - Stanzach 939m



Etappe 6

Stanzach - Holz

Wandern - 186 Hm Aufstieg - 190 Hm Abstieg - **05:40** Stunden Gehzeit - 20.81 km Strecke

Stanzach 939m - Weißenbach am Lech 885m - Holz 935m





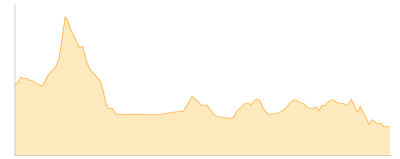
Lechweg

Etappe 7

Holz - Füssen

Wandern - 661 Hm Aufstieg - 799 Hm Abstieg - **07:50** Stunden Gehzeit - 23.62 km Strecke

Holz 935m - Pflach 839m - Füssen 797m





Lechweg

Mögliche Unterkünfte

Holzgauer Haus 1512 m, AV: k.A., Dusche: k.A., Schlafplätze: -

Pension Holzgauerhof 1099 m, AV: k.A., Dusche: k.A., Tel: +43 5633 5250, Schlafplätze: -