



# Ötztaler: Geigenkamm Nord - Hochstubai

Typ:	<b>Strecke</b>	Gehzeit:	<b>50:48 Stunden</b>
Etappen:	<b>7</b>	Aufstieg:	<b>7593 Hm</b>
Länge:	<b>84.55 km</b>	Abstieg:	<b>7315 Hm</b>
Zeitraum:	<b>00.00.0000 - 00.00.0000</b>		

## Etappe 1

### Maisalm - Forchheimer Biwak - Erlanger Hütte

Wandern - 1370 Hm Aufstieg - 488 Hm Abstieg - **06:45** Stunden Gehzeit - 9.55 km Strecke

Maisalm 1661m - Muthütte 1987m - Mutzeiger 2277m - Forchheimer Biwak 2443m - Joch [Weiter Karkopf] 2646m - Joch [Äußerer Hoher Kogel] 2594m - Erlanger Hütte 2550m - Wettersee 2558m - Erlanger Hütte 2550m

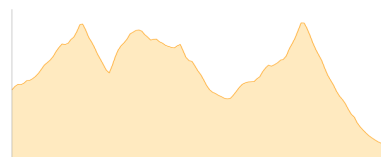


## Etappe 2

### Erlanger Hütte - Frischmann-Hütte (Ludwigsburger Grat)

Wandern - 1162 Hm Aufstieg - 1501 Hm Abstieg - **08:15** Stunden Gehzeit - 11.22 km Strecke

Erlanger Hütte 2550m - Wettersee 2558m - Wildgrat 2971m - Kreuzjochlspitze 2908m - Schafhimmel 2820m - Lehnerjoch 2510m - Feilerscharte 2926m - Frischmannhütte 2192m

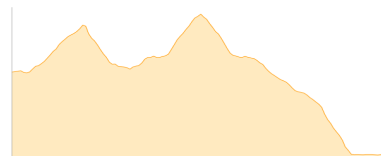


## Etappe 3

### Frischmann-Hütte - Luibisscharte - Längenfeld

Wandern - 1388 Hm Aufstieg - 2411 Hm Abstieg - **12:00** Stunden Gehzeit - 20.16 km Strecke

Frischmannhütte 2192m - Felderjöchl 2801m - Innerberger Felderkogel 2837m - Felderjöchl 2801m - Weißer See 2540m - Hauerseehütte 2383m - Hauersee 2380m - Luibisscharte 2914m - Hauersee 2380m - Hauerseehütte 2383m - Innerbergalm 1945m - Lehn Parkplatz 1178m



## Etappe 4

### Längenfeld - Ötztal - Kleblealm

Wandern - 1138 Hm Aufstieg - 363 Hm Abstieg - **06:55** Stunden Gehzeit - 16.85 km Strecke

Längenfeld 1179m - Huben 1189m - Aschbach 1258m - Kaisers [Ötztal] 1341m - Kleblealm 1983m

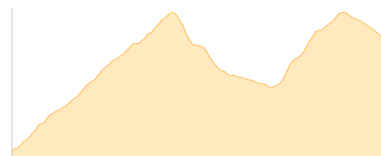


## Etappe 5

### Kleblealm - Hochstubaihütte - Hildesheimer Hütte (Neuer Weg)

Wandern - 1875 Hm Aufstieg - 968 Hm Abstieg - **09:55** Stunden Gehzeit - 13.93 km Strecke

Kleblealm 1983m - Laubkarsee 2680m - Hochstubaihütte 3174m - Himmelsleiter 2874m - Seekarsee 2655m - Hildesheimer Hütte 2899m



## Etappe 6

### Hildesheimer Hütte - Pfaffenkogel - Hildesheimer Hütte

Hochalpin - 590 Hm Aufstieg - 590 Hm Abstieg - **03:55** Stunden Gehzeit - 6.31 km Strecke

Hildesheimer Hütte 2899m - Pfaffenkogel 3366m - Hildesheimer Hütte 2899m






## Öztaler: Geigenkamm Nord - Hochstuba

### Etappe 7

#### Hildesheimer Hütte - Fieglhütte

Wandern - 70 Hm Aufstieg - 994 Hm Abstieg - **03:00** Stunden Gehzeit - 6.53 km Strecke

Hildesheimer Hütte 2899m - Fiegls Gasthaus 1956m





## Ötztaler: Geigenkamm Nord - Hochstubai

### Mögliche Unterkünfte

Maisalm 1661 m, AV: k.A., Dusche: k.A., mobil: +43 664 9855181, Schlafplätze: 18

Forchheimer Biwak 2443 m, DAV, Dusche: k.A., Schlafplätze: 3

Erlanger Hütte 2550 m, DAV, Dusche: nein, mobil: +43 664 3920268, Schlafplätze: 48

Frischmannhütte 2192 m, ÖTK, Dusche: ja, mobil: +43 676 744 8339, Schlafplätze: 53

Hauerseehütte 2383 m, DAV, Dusche: nein, mobil: +43 664 7828637, Schlafplätze: 15

Innerbergalm 1945 m, AV: k.A., Dusche: k.A., Tel: +43 5253 5988, Schlafplätze: 15

Kleblealm 1983 m, privat, Dusche: k.A., Tel: +43 5254 3245, mobil: +43 664 2141575, Schlafplätze: 34

Hochstubaihütte 3174 m, DAV, Dusche: k.A., Tel: +43 720 920305, mobil: +43 664 2665290, Schlafplätze: 42

Hildesheimer Hütte 2899 m, DAV, Dusche: k.A., Tel: +43 5254 2300, Schlafplätze: 80

Fiegls Gasthaus 1956 m, privat, Dusche: ja, mobil: +43 664 8617341, Schlafplätze: 18