



# Dolomiten2015

Typ: **Rundtour**  
Etappen: **4**  
Länge: **49.83 km**  
Zeitraum: .. - ..

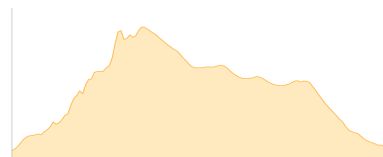
Gehzeit: **25:46 Stunden**  
Aufstieg: **3658 Hm**  
Abstieg: **3588 Hm**

## Etappe 1

### Rifugio Santa Croce - Lavarellahütte

Wandern - 738 Hm Aufstieg - 732 Hm Abstieg - **04:55** Stunden Gehzeit - 7.69 km Strecke

Rifugio Santa Croce 2045m - Lavarellahütte 2042m

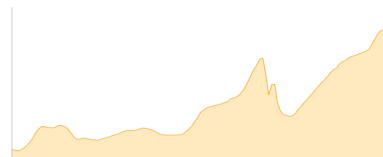


## Etappe 2

### Lavarellahütte - Rifugio Lagazuoi

Wandern - 1207 Hm Aufstieg - 546 Hm Abstieg - **06:45** Stunden Gehzeit - 12.74 km Strecke

Lavarellahütte 2042m - Rifugio Lagazuoi 2750m

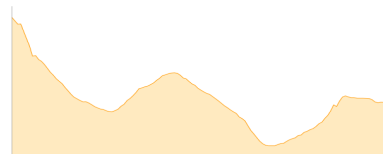


## Etappe 3

### Rifugio Lagazuoi - Rifugio Croda da Lago Gianni Palmieri

Wandern - 758 Hm Aufstieg - 1435 Hm Abstieg - **07:00** Stunden Gehzeit - 12.88 km Strecke

Rifugio Lagazuoi 2750m - Rifugio Croda da Lago Gianni Palmieri 2046m



## Etappe 4

### Rifugio Croda da Lago Gianni Palmieri - Rifugio Antonio Sonnino al M. Coldai

Wandern - 955 Hm Aufstieg - 875 Hm Abstieg - **07:10** Stunden Gehzeit - 16.52 km Strecke

Rifugio Croda da Lago Gianni Palmieri 2046m - Rifugio Sonino al Coldai 2132m





# Dolomiten2015

## Mögliche Unterkünfte

Rifugio Santa Croce 2045 m, AV: k.A., Dusche: k.A., Tel: +39 0471 839632, Schlafplätze: -

Lavarellahütte 2042 m, AV: k.A., Dusche: k.A., Tel: +39 0474 501079, Schlafplätze: -

Rifugio Lagazuoi 2750 m, AV: k.A., Dusche: k.A., Tel: +39 0436 867303, mobil: +39 340 7195306, Schlafplätze: 74

Rifugio Croda da Lago Gianni Palmieri 2046 m, AV: k.A., Dusche: k.A., Tel: +39 0436 862085, Schlafplätze: -

Rifugio Sonino al Coldai 2132 m, AV: k.A., Dusche: k.A., Tel: +39 0437 789160, Schlafplätze: -