



# Allgäutour

Typ:  
Etappen: **4**  
Länge: **36.7 km**  
Zeitraum: .. - ..

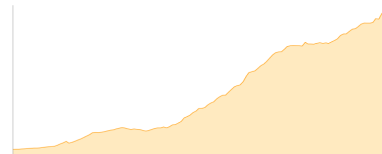
Gehzeit: **24:09 Stunden**  
Aufstieg: **3656 Hm**  
Abstieg: **3661 Hm**

## Etappe 1

### Birgsau - Rappenseehütte

Wandern - 1240 Hm Aufstieg - 129 Hm Abstieg - **05:30** Stunden Gehzeit - 8.58 km Strecke

Birgsau 955m - Rappenseehütte 2091m



## Etappe 2

### Rappenseehütte - Biberkopf - Triflhütte

Wandern - 1084 Hm Aufstieg - 1384 Hm Abstieg - **07:45** Stunden Gehzeit - 11.09 km Strecke

Rappenseehütte 2091m - Biberkopf 2599m - Triflhütte [BY] 1742m

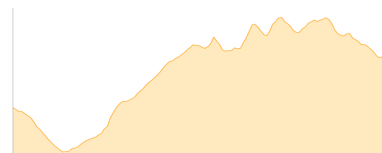


## Etappe 3

### Triflhütte - Mindelheimer Hütte - Fiderepasshütte

Wandern - 1026 Hm Aufstieg - 744 Hm Abstieg - **05:55** Stunden Gehzeit - 8.35 km Strecke

Triflhütte [BY] 1742m - Mindelheimer Hütte 2013m - Fiderepasshütte 2070m

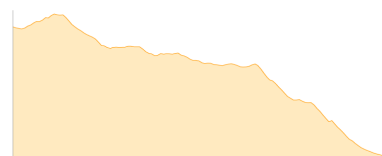


## Etappe 4

### Fiderepasshütte - Birgsau

Wandern - 306 Hm Aufstieg - 1404 Hm Abstieg - **04:55** Stunden Gehzeit - 8.67 km Strecke

Fiderepasshütte 2070m - Birgsau 955m





# Allgäutour

## Mögliche Unterkünfte

Birgsau 955 m, AV: k.A., Dusche: k.A., Schlafplätze: -

Rappenseehütte 2091 m, DAV, Dusche: ja, Tel: +49 8322 700155, Schlafplätze: 342

Mindelheimer Hütte 2013 m, DAV, Dusche: nein, Tel: +49 8322 700153, Schlafplätze: 120

Fiderepasshütte 2070 m, DAV, Dusche: nein, Tel: +43 664 3203676, Schlafplätze: 120