



# Totes Gebirge

Typ:	<b>Strecke</b>	Gehzeit:	<b>36:07 Stunden</b>
Etappen:	<b>7</b>	Aufstieg:	<b>5222 Hm</b>
Länge:	<b>63.92 km</b>	Abstieg:	<b>5334 Hm</b>
Zeitraum:	<b>00.00.0000 - 10.08.2015</b>		

## Etappe 1 10.08.2015 Montag

**2015-08-10**

Wandern - 801 Hm Aufstieg - 31 Hm Abstieg - **03:25** Stunden Gehzeit - 5.26 km Strecke

Altaussee 717m - Loserhütte 1498m

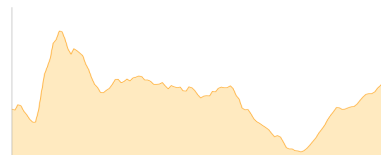


## Etappe 2

**2015-08-11**

Wandern - 967 Hm Aufstieg - 845 Hm Abstieg - **06:25** Stunden Gehzeit - 12.21 km Strecke

Loserhütte 1498m - Loser 1837m - Albert-Appel-Haus 1638m

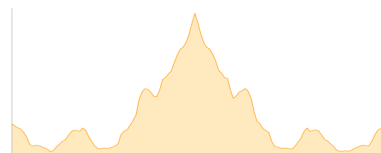


## Etappe 3

**2015-08-12**

Wandern - 782 Hm Aufstieg - 782 Hm Abstieg - **05:40** Stunden Gehzeit - 11.81 km Strecke

Albert-Appel-Haus 1638m - Wildenseehütte 1521m - Rinnerkogel 2012m - Albert-Appel-Haus 1638m

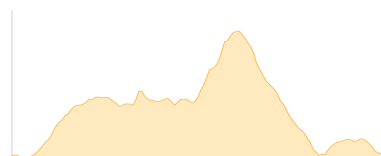


## Etappe 4

**2015-08-13**

Wandern - 628 Hm Aufstieg - 613 Hm Abstieg - **04:40** Stunden Gehzeit - 10.32 km Strecke

Albert-Appel-Haus 1638m - Pühringerhütte 1638m

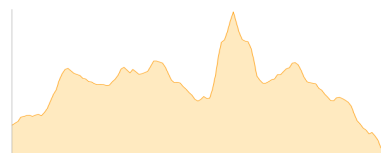


## Etappe 5

**2015-08-14**

Wandern - 1479 Hm Aufstieg - 1693 Hm Abstieg - **10:25** Stunden Gehzeit - 17.06 km Strecke

Pühringerhütte 1638m - Spitzmauer 2446m - Prielschutzhaus 1420m



## Etappe 6

**2015-08-15**

Wandern - 516 Hm Aufstieg - 516 Hm Abstieg - **03:10** Stunden Gehzeit - 3.03 km Strecke

Prielschutzhaus 1420m - Prielschutzhaus 1420m





# Totes Gebirge

## Etappe 7

2015-08-16

Wandern - 49 Hm Aufstieg - 854 Hm Abstieg - **02:25** Stunden Gehzeit - 4.23 km Strecke

Prielschutzhaus 1420m - Polsterstubl 616m





# Totes Gebirge

## Mögliche Unterkünfte

Loserhütte 1498 m, ÖAV, Dusche: k.A., Tel: +43 3622 71202, mobil: +43 664 1603415, Schlafplätze: 100

Albert-Appel-Haus 1638 m, ÖTV, Dusche: k.A., Schlafplätze: -

Wildenseehütte 1521 m, ÖAV, Dusche: k.A., Tel: +43 664 9315862, Schlafplätze: 20

Pühringerhütte 1638 m, ÖAV, Dusche: k.A., Tel: +43 720 920442, Schlafplätze: 78

Prielschutzhaus 1420 m, ÖAV, Dusche: k.A., Tel: +43 7564 20602, mobil: +43 664 1168407, Schlafplätze: 151