



Pezalextour

Typ: **Rundtour**
Etappen: **5**
Länge: **36.99 km**
Zeitraum: .. - ..

Gehzeit: **19:44 Stunden**
Aufstieg: **2720 Hm**
Abstieg: **2719 Hm**

Etappe 1

Sexten - Dreischusterhütte

Wandern - 863 Hm Aufstieg - 508 Hm Abstieg - **04:45** Stunden Gehzeit - 6.91 km Strecke

Sexten 1299m - Dreischusterhütte 1626m



Etappe 2

Dreischusterhütte - Dreizinnenhütte

Wandern - 890 Hm Aufstieg - 139 Hm Abstieg - **04:05** Stunden Gehzeit - 6.21 km Strecke

Dreischusterhütte 1626m - Dreizinnenhütte 2405m

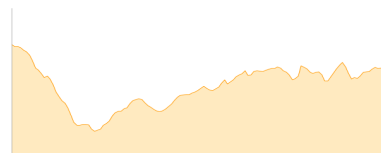


Etappe 3

Dreizinnenhütte - Rifugio Lavaredo

Wandern - 404 Hm Aufstieg - 460 Hm Abstieg - **03:10** Stunden Gehzeit - 7.03 km Strecke

Dreizinnenhütte 2405m - Zinnenkuppen-Pass 2315m - Rifugio Auronzo 2320m - Rifugio Lavaredo 2344m

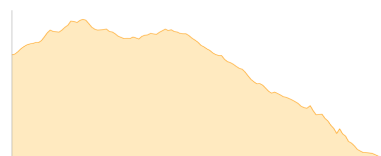


Etappe 4

Rifugio Lavaredo - Oberbachernjoch - Talschlusshütte

Wandern - 558 Hm Aufstieg - 1380 Hm Abstieg - **05:55** Stunden Gehzeit - 10.27 km Strecke

Rifugio Lavaredo 2344m - Oberbachernjoch 2519m - Talschlusshütte 1548m

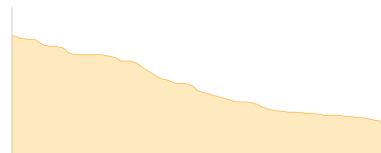


Etappe 5

Talschlusshütte - Sexten

Wandern - 5 Hm Aufstieg - 232 Hm Abstieg - **01:55** Stunden Gehzeit - 6.57 km Strecke

Talschlusshütte 1548m - Sexten 1299m





Pezalextour

Mögliche Unterkünfte

Dreischusterhütte 1626 m, AVS, Dusche: k.A., Tel: +39 0474 966610, Schlafplätze: 52

Dreizinnenhütte 2405 m, CAI, Dusche: ja, Tel: +39 0474 972002, Schlafplätze: -

Rifugio Auronzo 2320 m, CAI, Dusche: k.A., Schlafplätze: -

Rifugio Lavaredo 2344 m, AV: k.A., Dusche: k.A., Schlafplätze: -

Talschlusshütte 1548 m, privat, Dusche: k.A., Schlafplätze: -