



Quer durch die Dolomieten

Typ: **Strecke**
Etappen: **9**
Länge: **98.81 km**
Zeitraum: .. - ..

Gehzeit: **52:09 Stunden**
Aufstieg: **7556 Hm**
Abstieg: **7167 Hm**

Etappe 1

Brogleshütte

Wandern - 682 Hm Aufstieg - 424 Hm Abstieg - **04:20** Stunden Gehzeit - 8.96 km Strecke

Brogleshütte 2045m - Schlüterhütte 2306m



Etappe 2

Schlüterhütte

Wandern - 644 Hm Aufstieg - 919 Hm Abstieg - **05:10** Stunden Gehzeit - 9.25 km Strecke

Schlüterhütte 2306m - Regensburger Hütte 2037m

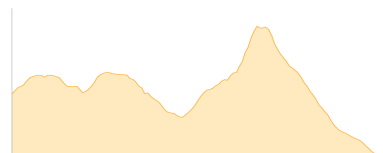


Etappe 3

Schlüterhütte

Wandern - 694 Hm Aufstieg - 969 Hm Abstieg - **05:35** Stunden Gehzeit - 10.99 km Strecke

Schlüterhütte 2306m - Zendleser Kofl 2422m - Regensburger Hütte 2037m



Etappe 4

Schlüterhütte

Wandern - 808 Hm Aufstieg - 433 Hm Abstieg - **05:00** Stunden Gehzeit - 10.48 km Strecke

Zans 1680m - Brogleshütte 2045m



Etappe 5

Regensburger Hütte

Wandern - 1267 Hm Aufstieg - 1330 Hm Abstieg - **09:25** Stunden Gehzeit - 20.15 km Strecke

Regensburger Hütte 2037m - Dibaita 1950m



Etappe 6

Puflatschhütte

Wandern - 1530 Hm Aufstieg - 1049 Hm Abstieg - **09:00** Stunden Gehzeit - 14.56 km Strecke

Dibaita 1950m - Schlernbodenhütte 1700m - Schlernhaus 2457m





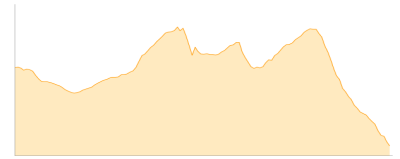
Quer durch die Dolomieten

Etappe 7

Schlernbodenhütte

Wandern - 561 Hm Aufstieg - 873 Hm Abstieg - **04:45** Stunden Gehzeit - 8.74 km Strecke

Schlernhaus 2457m - Tierser Alpl 2440m - Grasleitenhütte 2165m



Etappe 8

Grasleitenhütte

Wandern - 478 Hm Aufstieg - 383 Hm Abstieg - **02:50** Stunden Gehzeit - 4.02 km Strecke

Grasleitenhütte 2165m - Vajolet-Hütte 2243m

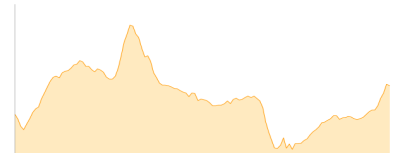


Etappe 9

Vajolet-Hütte

Wandern - 892 Hm Aufstieg - 787 Hm Abstieg - **06:00** Stunden Gehzeit - 11.66 km Strecke

Vajolet-Hütte 2243m - Rotwandhütte 2283m - Rifugio Paolina 2125m - Kölner Hütte 2337m





Quer durch die Dolomieten

Mögliche Unterkünfte

Brogleshütte 2045 m, AV: k.A., Dusche: k.A., Schlafplätze: -

Schlüterhütte 2306 m, CAI, Dusche: ja, Tel: +39 0472 840132, mobil: +39 337 2667694, Schlafplätze: 85

Regensburger Hütte 2037 m, CAI, Dusche: k.A., Tel: +39 0471 796307, Schlafplätze: -

Dibaita 1950 m, privat, Dusche: ja, Tel: +39 0471 729090, mobil: +39 338 7043585, Schlafplätze: 34

Schlernbodenhütte 1700 m, AVS, Dusche: k.A., Tel: +39 0471 705345, mobil: +39 349 7732356, Schlafplätze: 22

Schlernhaus 2457 m, CAI, Dusche: k.A., Schlafplätze: -

Tierser Alpl 2440 m, privat, Dusche: k.A., Schlafplätze: -

Grasleitenhütte 2165 m, CAI, Dusche: k.A., Tel: +39 0471 642103, Schlafplätze: -

Vajolet-Hütte 2243 m, SAT, Dusche: k.A., Schlafplätze: -

Rotwandhütte 2283 m, SAT, Dusche: k.A., Schlafplätze: 62

Rifugio Paolina 2125 m, AV: k.A., Dusche: k.A., Schlafplätze: -

Kölner Hütte 2337 m, CAI, Dusche: k.A., Tel: +39 0471 612033, mobil: +39 0335 6563512, Schlafplätze: 60