



Grossarl 2

Typ: **Rundtour**
Etappen: **4**
Länge: **42.84 km**
Zeitraum: .. - ..

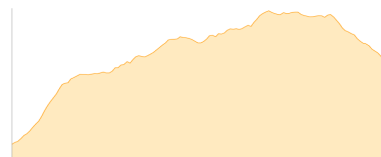
Gehzeit: **22:03 Stunden**
Aufstieg: **2975 Hm**
Abstieg: **3374 Hm**

Etappe 1

Bichlalm - Draugsteinalmen

Wandern - 958 Hm Aufstieg - 479 Hm Abstieg - **05:30** Stunden Gehzeit - 10.46 km Strecke

Bichlalm 1731m - Draugsteinalmen 1780m

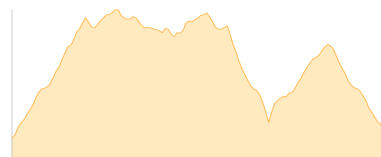


Etappe 2

Draugsteinalmen - Gurenstein - Karteistörl - Kreuzeck (Kleinarlta) - ... - Draugsteinalmen

Wandern - 850 Hm Aufstieg - 850 Hm Abstieg - **05:55** Stunden Gehzeit - 10.73 km Strecke

Draugsteinalmen 1780m - Gurenstein 2219m - Karteistörl 2124m - Kreuzeck [S] 2204m - Karteistörl 2124m - Tappenkarseehütte 1820m - Draugsteinalmen 1780m

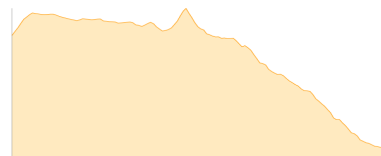


Etappe 3

Ellmau Alm - Saukar Alm - Gerstreitalm - Großarl

Wandern - 468 Hm Aufstieg - 1357 Hm Abstieg - **05:45** Stunden Gehzeit - 12.13 km Strecke

Ellmau Alm 1784m - Saukar Alm 1818m - Gerstreitalm 1575m - Großarl 893m

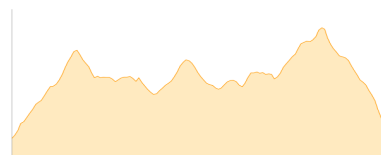


Etappe 4

Draugsteinalmen - Gründegg - Ellmau Alm

Wandern - 699 Hm Aufstieg - 688 Hm Abstieg - **04:55** Stunden Gehzeit - 9.53 km Strecke

Draugsteinalmen 1780m - Gründegg 2168m - Ellmau Alm 1784m





Grossarl 2

Mögliche Unterkünfte

Bichlalm 1731 m, AV: k.A., Dusche: k.A., Schlafplätze: -

Draugsteinalmen 1780 m, AV: k.A., Dusche: k.A., Schlafplätze: -

Tappenkarseehütte 1820 m, ÖAV, Dusche: k.A., Tel: +43 6418 308, mobil: +43 664 5793178, Schlafplätze: 55

Ellmau Alm 1784 m, AV: k.A., Dusche: k.A., Schlafplätze: -

Saukar Alm 1818 m, AV: k.A., Dusche: k.A., Schlafplätze: -

Gerstreitalm 1575 m, privat, Dusche: k.A., Tel: +43 6414 8785, Schlafplätze: 20