



Fernwanderweg E5

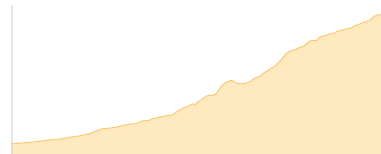
Typ:	Strecke	Gehzeit:	63:10 Stunden
Etappen:	6	Aufstieg:	8871 Hm
Länge:	135.16 km	Abstieg:	8031 Hm
Zeitraum:	.. - ..		

Etappe 1

Spielfmannsau - Kemptner Hütte

Wandern - 925 Hm Aufstieg - 60 Hm Abstieg - **04:00** Stunden Gehzeit - 6.18 km Strecke

Spielfmannsau 986m - Kemptner Hütte 1845m



Etappe 2

Kemptner Hütte - Untere Roßgumpenalm - Cafe UTA - Holzgau - Bach - ... - Memminger Hütte

Wandern - 1562 Hm Aufstieg - 1191 Hm Abstieg - **11:40** Stunden Gehzeit - 27.72 km Strecke

Kemptner Hütte 1845m - Untere Roßgumpenalm 1357m - Cafe UTA 1245m - Holzgau 1098m - Bach 1070m -
Materialseilbahn Memminger Hütte 1443m - Memminger Hütte 2242m



Etappe 3

Memminger Hütte - Seescharte - Oberlochalm - Unterlochalm - Zamser Schihütte

Wandern - 1490 Hm Aufstieg - 1975 Hm Abstieg - **11:30** Stunden Gehzeit - 20.39 km Strecke

Memminger Hütte 2242m - Seescharte 2599m - Oberlochalm 1809m - Unterlochalm 1576m - Zamser
Schihütte 1740m



Etappe 4

Zamser Schihütte - Krahberg - Glanderspitze - Wannejöchl - ... - Braunschweiger Hütte

Wandern - 2877 Hm Aufstieg - 1874 Hm Abstieg - **19:20** Stunden Gehzeit - 48.15 km Strecke

Zamser Schihütte 1740m - Krahberg 2208m - Glanderspitze 2512m - Wannejöchl 2497m - Kreuzjoch (Venet)
2464m - Wens 995m - Gletscherblick 1696m - Gletscherstube [T] 1891m - Braunschweiger Hütte 2759m

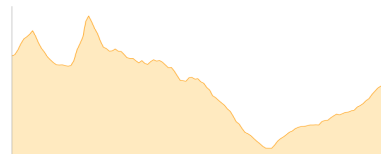


Etappe 5

Braunschweiger Hütte - Pitztaler Jöchel - Ötztaler Gletscherstrasse - ... - Martin-Busch-Hütte

Wandern - 1494 Hm Aufstieg - 1730 Hm Abstieg - **11:25** Stunden Gehzeit - 23.55 km Strecke

Braunschweiger Hütte 2759m - Pitztaler Jöchel 2979m - Rettenbachgletscher 2663m - Martin-Busch-Hütte
2501m




Etappe 6

Martin-Busch-Hütte - Similaunhütte - Tisenhof

Hochalpin - 523 Hm Aufstieg - 1201 Hm Abstieg - **05:20** Stunden Gehzeit - 9.17 km Strecke

Martin-Busch-Hütte 2501m - Similaunhütte 3019m - Tisenhof 1814m





Fernwanderweg E5

Mögliche Unterkünfte

Kemptner Hütte 1845 m, DAV, Dusche: k.A., Tel: +49 8322 700152, Schlafplätze: 285

Memminger Hütte 2242 m, DAV, Dusche: ja, Tel: keins, Schlafplätze: 149

Oberlochalm 1809 m, AV: k.A., Dusche: k.A., Schlafplätze: -

Zamser Schihütte 1740 m, privat, Dusche: k.A., Tel: +43 5442 61 300, mobil: +43 650 4218 709, Schlafplätze: 70

Gletscherstube [T] 1891 m, privat, Dusche: k.A., Schlafplätze: -

Braunschweiger Hütte 2759 m, DAV, Dusche: ja, Tel: +43 664 2012013, mobil: +43 664 535 37 22, Schlafplätze: 183

Martin-Busch-Hütte 2501 m, DAV, Dusche: k.A., Tel: +43 5254 8130, Schlafplätze: 150

Similaunhütte 3019 m, privat, Dusche: ja, Tel: +39 0473 669711, mobil: +43 676 5074502, Schlafplätze: 70

Tisenhof 1814 m, privat, Dusche: ja, Schlafplätze: -