



Verwall - Runde 1

Typ:
Etappen: **5**
Länge: **39.73 km**
Zeitraum: .. - ..

Gehzeit: **23:46 Stunden**
Aufstieg: **3552 Hm**
Abstieg: **3473 Hm**

Etappe 1

Pettneu - Edmund-Graf-Hütte

Wandern - 1247 Hm Aufstieg - 95 Hm Abstieg - **05:20** Stunden Gehzeit - 7.52 km Strecke

Pettneu 1220m - Edmund-Graf-Hütte 2375m

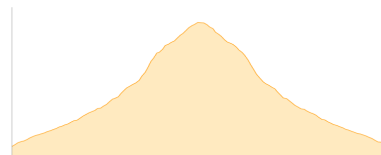


Etappe 2

Edmund-Graf-Hütte - Hoher Riffler - Edmund-Graf-Hütte

Hochalpin - 743 Hm Aufstieg - 743 Hm Abstieg - **04:30** Stunden Gehzeit - 4.51 km Strecke

Edmund-Graf-Hütte 2375m - Hoher Riffler (Verw.) 3168m - Edmund-Graf-Hütte 2375m



Etappe 3

Edmund-Graf-Hütte - Niederelbehütte

Wandern - 588 Hm Aufstieg - 658 Hm Abstieg - **04:25** Stunden Gehzeit - 9.12 km Strecke

Edmund-Graf-Hütte 2375m - Niederelbehütte 2310m

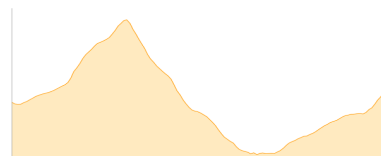


Etappe 4

Niederelbehütte - Darmstädter Hütte

Wandern - 811 Hm Aufstieg - 746 Hm Abstieg - **05:10** Stunden Gehzeit - 7.83 km Strecke

Niederelbehütte 2310m - Darmstädter Hütte 2384m

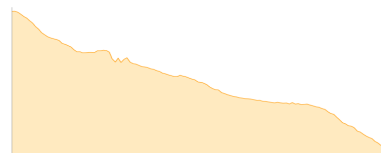


Etappe 5

Darmstädter Hütte - Talstation Rendlbahn

Wandern - 163 Hm Aufstieg - 1231 Hm Abstieg - **04:20** Stunden Gehzeit - 10.74 km Strecke

Darmstädter Hütte 2384m - St. Anton [T] 1284m





Verwall - Runde 1

Mögliche Unterkünfte

Edmund-Graf-Hütte 2375 m, ÖAV, Dusche: nein, Tel: +43 5448 8555, mobil: +43 699 13290061, Schlafplätze: 90

Niederelbehütte 2310 m, DAV, Dusche: nein, Tel: +43 676 841 38 52 00, mobil: +43 676 841385200, Schlafplätze: 71

Darmstädter Hütte 2384 m, DAV, Dusche: ja, Tel: +43 699 15446313, Schlafplätze: 94