



Dolomiten 2015 Rundtour

Typ:
Etappen: **5**
Länge: **45.33 km**
Zeitraum: .. - ..

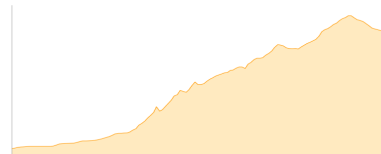
Gehzeit: **25:46 Stunden**
Aufstieg: **3772 Hm**
Abstieg: **3771 Hm**

Etappe 1

Fischleinboden - Carduccihütte

Wandern - 1106 Hm Aufstieg - 272 Hm Abstieg - **05:15** Stunden Gehzeit - 8.13 km Strecke

Fischleinboden 1454m - Carduccihütte 2297m

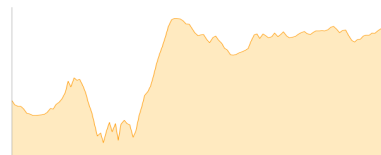


Etappe 2

Carduccihütte - Büllelejochhütte

Wandern - 1038 Hm Aufstieg - 789 Hm Abstieg - **05:55** Stunden Gehzeit - 6.86 km Strecke

Carduccihütte 2297m - Büllelejochhütte 2528m



Etappe 3

Büllelejochhütte - Einserkofel - Büllelejochhütte - Dreizinnenhütte

Wandern - 321 Hm Aufstieg - 457 Hm Abstieg - **02:40** Stunden Gehzeit - 5.38 km Strecke

Büllelejochhütte 2528m - Einserkofel 2698m - Büllelejochhütte 2528m - Dreizinnenhütte 2405m

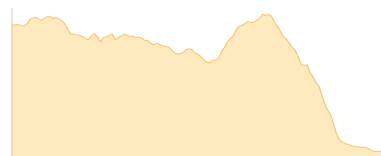


Etappe 4

Dreizinnenhütte - Rifugio Lavaredo - Rifugio Auronzo - Langalm - ... - Dreischusterhütte

Wandern - 637 Hm Aufstieg - 1388 Hm Abstieg - **06:50** Stunden Gehzeit - 15.7 km Strecke

Dreizinnenhütte 2405m - Rifugio Lavaredo 2344m - Rifugio Auronzo 2320m - Langalm 2235m - Dreizinnenhütte 2405m - Dreischusterhütte 1626m



Etappe 5

Dreischusterhütte - Fischleinboden

Wandern - 670 Hm Aufstieg - 865 Hm Abstieg - **05:05** Stunden Gehzeit - 9.27 km Strecke

Dreischusterhütte 1626m - Fischleinboden 1454m





Dolomiten 2015 Rundtour

Mögliche Unterkünfte

Carduccihütte 2297 m, AV: k.A., Dusche: k.A., Schlafplätze: -

Büllelejochhütte 2528 m, privat, Dusche: k.A., Schlafplätze: -

Dreizinnenhütte 2405 m, CAI, Dusche: ja, Tel: +39 0474 972002, Schlafplätze: -

Rifugio Lavaredo 2344 m, AV: k.A., Dusche: k.A., Schlafplätze: -

Rifugio Auronzo 2320 m, CAI, Dusche: k.A., Schlafplätze: -

Dreischusterhütte 1626 m, AVS, Dusche: k.A., Tel: +39 0474 966610, Schlafplätze: 52