



# Dachstein 2015 Rundweg

Typ: **Rundtour**  
Etappen: **5**  
Länge: **42.12 km**  
Zeitraum: .. - ..

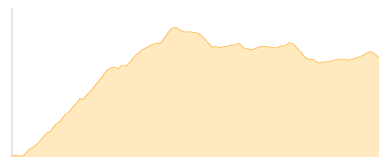
Gehzeit: **25:12 Stunden**  
Aufstieg: **3739 Hm**  
Abstieg: **3734 Hm**

## Etappe 1

### Parkplatz Gosausee - Gablonzer Hütte - Theodor-Körner-Hütte

Wandern - 869 Hm Aufstieg - 364 Hm Abstieg - **04:30** Stunden Gehzeit - 6.68 km Strecke

Gosausee 915m - Gablonzer Hütte 1550m - Theodor-Körner-Hütte 1466m

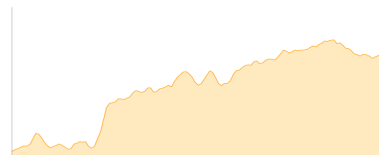


## Etappe 2

### Theodor-Körner-Hütte - Hofpürglhütte

Wandern - 582 Hm Aufstieg - 312 Hm Abstieg - **03:25** Stunden Gehzeit - 6.51 km Strecke

Theodor-Körner-Hütte 1466m - Hofpürglhütte 1705m



## Etappe 3

### Hofpürglhütte - Adamekhütte

Wandern - 1011 Hm Aufstieg - 513 Hm Abstieg - **05:25** Stunden Gehzeit - 7.97 km Strecke

Hofpürglhütte 1705m - Adamekhütte 2196m

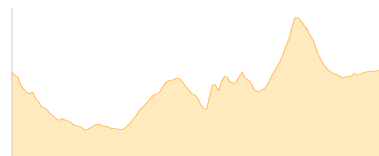


## Etappe 4

### Adamekhütte - Simonyhütte

Wandern - 678 Hm Aufstieg - 678 Hm Abstieg - **04:30** Stunden Gehzeit - 6.91 km Strecke

Adamekhütte 2196m - Simonyhütte 2203m

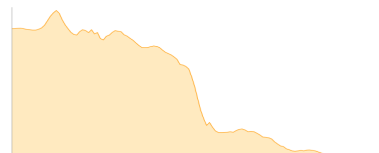


## Etappe 5

### Simonyhütte - Parkplatz Gosausee

Wandern - 599 Hm Aufstieg - 1867 Hm Abstieg - **07:30** Stunden Gehzeit - 14.05 km Strecke

Simonyhütte 2203m - Gosausee 915m





## Dachstein 2015 Rundweg

### Mögliche Unterkünfte

Gablonzer Hütte 1550 m, ÖAV, Dusche: k.A., Tel: +43 6136 8465, mobil: +43 664 4731702, Schlafplätze: 72

Theodor-Körner-Hütte 1466 m, ÖAV, Dusche: k.A., mobil: +43 664 9166303, Schlafplätze: 39

Hofpürglhütte 1705 m, ÖAV, Dusche: k.A., Tel: +43 6453 8304, mobil: +43 676 3718566, Schlafplätze: 134

Adamekhütte 2196 m, ÖAV, Dusche: k.A., Tel: +43 664 5473481, Schlafplätze: -

Simonyhütte 2203 m, ÖAV, Dusche: k.A., Tel: +43 680 2196374, Schlafplätze: 136