



Dachstein 2015

Typ: **Hufeisen**
Etappen: **5**
Länge: **44 km**
Zeitraum: **.. - ..**

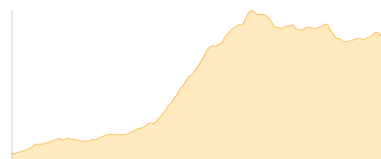
Gehzeit: **25:10 Stunden**
Aufstieg: **3589 Hm**
Abstieg: **3795 Hm**

Etappe 1

Ernst-Seidel-Haus - Gablonzer Hütte - Theodor-Körner-Hütte

Wandern - 1074 Hm Aufstieg - 395 Hm Abstieg - **05:40** Stunden Gehzeit - 10.31 km Strecke

Gosauer Brückl-Haus 760m - Gablonzer Hütte 1550m - Theodor-Körner-Hütte 1466m

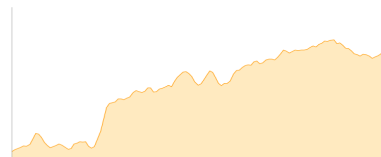


Etappe 2

Theodor-Körner-Hütte - Hofpürglhütte

Wandern - 582 Hm Aufstieg - 312 Hm Abstieg - **03:25** Stunden Gehzeit - 6.51 km Strecke

Theodor-Körner-Hütte 1466m - Hofpürglhütte 1705m



Etappe 3

Hofpürglhütte - Adamekhütte

Wandern - 1011 Hm Aufstieg - 513 Hm Abstieg - **05:25** Stunden Gehzeit - 7.97 km Strecke

Hofpürglhütte 1705m - Adamekhütte 2196m

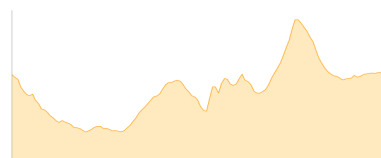


Etappe 4

Adamekhütte - Simonyhütte

Wandern - 678 Hm Aufstieg - 678 Hm Abstieg - **04:30** Stunden Gehzeit - 6.91 km Strecke

Adamekhütte 2196m - Simonyhütte 2203m

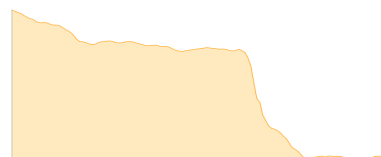


Etappe 5

Simonyhütte - Hallstatt

Wandern - 244 Hm Aufstieg - 1897 Hm Abstieg - **06:15** Stunden Gehzeit - 12.29 km Strecke

Simonyhütte 2203m - Hallstatt 532m





Dachstein 2015

Mögliche Unterkünfte

Gosauer Brückl-Haus 760 m, ÖAV, Dusche: k.A., Tel: +43 732 773295, Schlafplätze: 14

Gablonzer Hütte 1550 m, ÖAV, Dusche: k.A., Tel: +43 6136 8465, mobil: +43 664 4731702, Schlafplätze: 72

Theodor-Körner-Hütte 1466 m, ÖAV, Dusche: k.A., mobil: +43 664 9166303, Schlafplätze: 39

Hofpürglhütte 1705 m, ÖAV, Dusche: k.A., Tel: +43 6453 8304, mobil: +43 676 3718566, Schlafplätze: 134

Adamekhütte 2196 m, ÖAV, Dusche: k.A., Tel: +43 664 5473481, Schlafplätze: -

Simonyhütte 2203 m, ÖAV, Dusche: k.A., Tel: +43 680 2196374, Schlafplätze: 136