



Lechtal

Typ: **Rundtour**
Etappen: **4**
Länge: **37.13 km**
Zeitraum: .. - ..

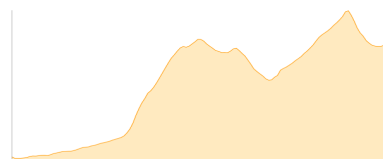
Gehzeit: **24:43 Stunden**
Aufstieg: **3766 Hm**
Abstieg: **3762 Hm**

Etappe 1

Gramais - Memminger Hütte

Wandern - 1579 Hm Aufstieg - 696 Hm Abstieg - **08:15** Stunden Gehzeit - 12.9 km Strecke

Gramais 1328m - Memminger Hütte 2242m

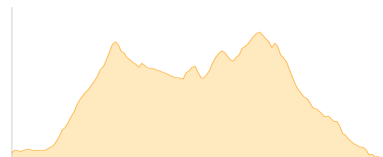


Etappe 2

Memminger Hütte - Württemberger Haus

Wandern - 672 Hm Aufstieg - 679 Hm Abstieg - **04:30** Stunden Gehzeit - 6.93 km Strecke

Memminger Hütte 2242m - Württemberger Haus 2220m



Etappe 3

Württembergischer Haus - Steinseehütte - Hanauer Hütte

Wandern - 932 Hm Aufstieg - 1242 Hm Abstieg - **06:55** Stunden Gehzeit - 10.37 km Strecke

Württembergischer Haus 2220m - Steinseehütte 2061m - Hanauer Hütte 1922m




Etappe 4

Hanauer Hütte - Gramais

Wandern - 583 Hm Aufstieg - 1145 Hm Abstieg - **05:05** Stunden Gehzeit - 6.92 km Strecke

Hanauer Hütte 1922m - Gramais 1328m





Lechtal

Mögliche Unterkünfte

Memminger Hütte 2242 m, DAV, Dusche: ja, Tel: keins, Schlafplätze: 149

Württembergischer Haus 2220 m, DAV, Dusche: nein, mobil: +43 664 4401244, Schlafplätze: 58

Steinseehütte 2061 m, ÖAV, Dusche: ja, mobil: +43 664 275 37 70, Schlafplätze: 84

Hanauer Hütte 1922 m, DAV, Dusche: ja, mobil: +43 664 2669149, Schlafplätze: 112