



Karwendel von Seefeld nach Hall Tirol

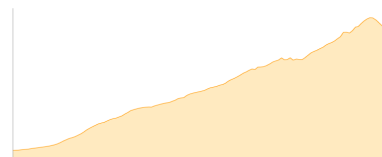
Typ:	Strecke	Gehzeit:	41:20 Stunden
Etappen:	8	Aufstieg:	5898 Hm
Länge:	68.28 km	Abstieg:	6512 Hm
Zeitraum:	.. - ..		

Etappe 1

Seefeld in Tirol - Rosshütte - Nördlinger Hütte

Wandern - 1210 Hm Aufstieg - 164 Hm Abstieg - **05:20** Stunden Gehzeit - 7.82 km Strecke

Seefeld in Tirol 1180m - Rosshütte 1751m - Nördlinger Hütte 2238m

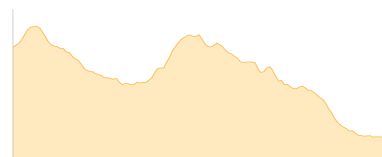


Etappe 2

Nördlinger Hütte - Reither Spitze - Freijungspitze Westgipfel - Solsteinhaus

Wandern - 496 Hm Aufstieg - 929 Hm Abstieg - **04:25** Stunden Gehzeit - 7.19 km Strecke

Nördlinger Hütte 2238m - Reither Spitze 2374m - Freijungspitze Westgipfel 2325m - Solsteinhaus 1805m



Etappe 3

Solsteinhaus - Großer Solstein - Kleiner Solstein - Solsteinhaus

Wandern - 1077 Hm Aufstieg - 1077 Hm Abstieg - **06:50** Stunden Gehzeit - 8.99 km Strecke

Solsteinhaus 1805m - Großer Solstein 2541m - Kleiner Solstein 2637m - Solsteinhaus 1805m



Etappe 4

Solsteinhaus - Kristenalm - Möslalm - Pfeishütte

Wandern - 793 Hm Aufstieg - 659 Hm Abstieg - **05:55** Stunden Gehzeit - 14.68 km Strecke

Solsteinhaus 1805m - Kristenalm 1348m - Möslalm 1262m - Pfeishütte 1922m

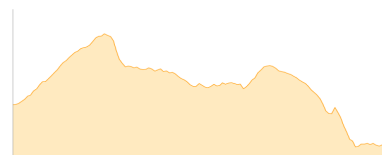


Etappe 5

Pfeishütte - Stempeljoch - Lafatscher Joch - Halleranger-Alm

Wandern - 534 Hm Aufstieg - 693 Hm Abstieg - **04:10** Stunden Gehzeit - 7.93 km Strecke

Pfeishütte 1922m - Stempeljoch 2215m - Lafatscher Joch 2081m - Halleranger SV-Hütte 1765m

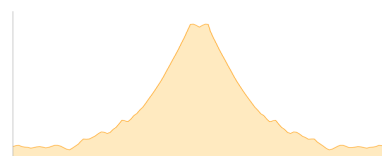


Etappe 6

Halleranger Hütte - Sunntigerspitze - Halleranger Hütte

Wandern - 611 Hm Aufstieg - 623 Hm Abstieg - **03:45** Stunden Gehzeit - 3.81 km Strecke

Halleranger SV-Hütte 1765m - Sunntigerspitze 2321m - Halleranger SV-Hütte 1765m





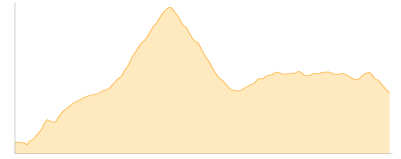
Karwendel von Seefeld nach Hall Tirol

Etappe 7

Alternative Halleranger Hütte - Bettelwurfhütte - Speckkarspitze - Übernachtung

Wandern - 1102 Hm Aufstieg - 799 Hm Abstieg - **06:20** Stunden Gehzeit - 8.81 km Strecke

Halleranger SV-Hütte 1765m - Speckkarspitze 2621m - Bettelwurfhütte 2077m

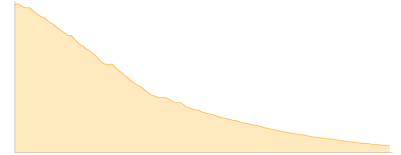


Etappe 8

(Variante) Bettelwurfhütte - Hall in Tirol (Tour Ende)

Wandern - 75 Hm Aufstieg - 1568 Hm Abstieg - **04:30** Stunden Gehzeit - 9.05 km Strecke

Bettelwurfhütte 2077m - Hall in Tirol 560m





Karwendel von Seefeld nach Hall Tirol

Mögliche Unterkünfte

Nördlinger Hütte 2238 m, DAV, Dusche: k.A., Tel: +43 664 1633861, Schlafplätze: 65

Solsteinhaus 1805 m, ÖAV, Dusche: ja, Tel: +43 664 3336531, Schlafplätze: 95

Kristenalm 1348 m, AV: k.A., Dusche: k.A., Schlafplätze: -

Möslalm 1262 m, AV: k.A., Dusche: k.A., Schlafplätze: -

Pfeishütte 1922 m, ÖAV, Dusche: ja, Tel: +43 512 552906, Schlafplätze: 80

Halleranger SV-Hütte 1765 m, DAV, Dusche: k.A., Schlafplätze: 12

Bettelwurfhütte 2077 m, ÖAV, Dusche: k.A., Tel: +43 5223 53353, mobil: +43 664 1722468, Schlafplätze: 62