



R

Typ: **Rundtour**
Etappen: **3**
Länge: **17.87 km**
Zeitraum: .. - ..

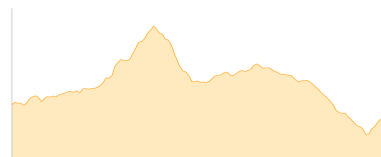
Gehzeit: **12:14 Stunden**
Aufstieg: **1463 Hm**
Abstieg: **2566 Hm**

Etappe 1

Rotwandhütte - Vajolet-Hütte

Wandern - 503 Hm Aufstieg - 550 Hm Abstieg - **03:30** Stunden Gehzeit - 6.02 km Strecke

Rotwandhütte 2283m - Vajolet-Hütte 2243m

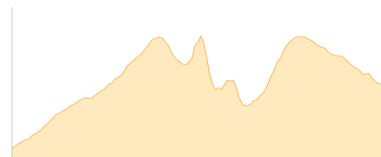


Etappe 2

Vajolet-Hütte - Tierser Alpl

Wandern - 766 Hm Aufstieg - 555 Hm Abstieg - **04:25** Stunden Gehzeit - 5.72 km Strecke

Vajolet-Hütte 2243m - Tierser Alpl 2440m

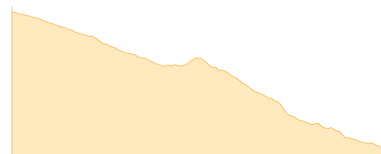


Etappe 3

Schlernhaus - Bärenfalle - Weisslahnbad

Wandern - 194 Hm Aufstieg - 1461 Hm Abstieg - **04:20** Stunden Gehzeit - 6.13 km Strecke

Schlernhaus 2457m - Bärenfalle 2016m - Weisslahnbad 1200m





R

Mögliche Unterkünfte

Rotwandhütte 2283 m, SAT, Dusche: k.A., Schlafplätze: 62

Vajolet-Hütte 2243 m, SAT, Dusche: k.A., Schlafplätze: -

Tierser Alpl 2440 m, privat, Dusche: k.A., Schlafplätze: -

Schlernhaus 2457 m, CAI, Dusche: k.A., Schlafplätze: -