



Rosengarten

Typ: **Rundtour**
Etappen: **6**
Länge: **47.25 km**
Zeitraum: .. - ..

Gehzeit: **27:14 Stunden**
Aufstieg: **3968 Hm**
Abstieg: **3968 Hm**

Etappe 1

Weisslahnbad - Tschaminschwaige

Wandern - 502 Hm Aufstieg - 130 Hm Abstieg - **02:30** Stunden Gehzeit - 4.19 km Strecke

Weisslahnbad 1200m - Tschaminschwaige 1188m

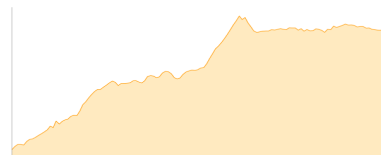


Etappe 2

Kölner Hütte - Rotwandhütte

Wandern - 1186 Hm Aufstieg - 458 Hm Abstieg - **06:35** Stunden Gehzeit - 13.01 km Strecke

Kölner Hütte 2337m - Rotwandhütte 2283m

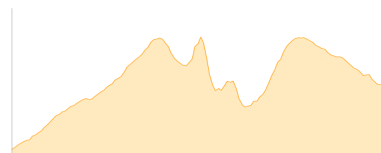


Etappe 3

Vajolet-Hütte - Tierser Alpl

Wandern - 766 Hm Aufstieg - 555 Hm Abstieg - **04:25** Stunden Gehzeit - 5.72 km Strecke

Vajolet-Hütte 2243m - Tierser Alpl 2440m

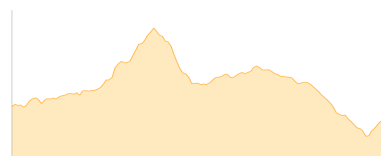


Etappe 4

Rotwandhütte - Vajolet-Hütte

Wandern - 503 Hm Aufstieg - 550 Hm Abstieg - **03:30** Stunden Gehzeit - 6.02 km Strecke

Rotwandhütte 2283m - Vajolet-Hütte 2243m



Etappe 5

Tierser Alpl - Roszahnscharte - Saltner Hütte - Schlernhaus - Schlern: Petz - Schlernhaus

Wandern - 817 Hm Aufstieg - 814 Hm Abstieg - **05:55** Stunden Gehzeit - 12.18 km Strecke

Tierser Alpl 2440m - Roszahnscharte 2490m - Saltner Hütte 1657m - Schlernhaus 2457m - Petz 2564m - Schlernhaus 2457m

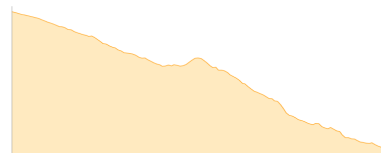


Etappe 6

Schlernhaus - Bärenfalle - Weisslahnbad

Wandern - 194 Hm Aufstieg - 1461 Hm Abstieg - **04:20** Stunden Gehzeit - 6.13 km Strecke

Schlernhaus 2457m - Bärenfalle 2016m - Weisslahnbad 1200m





Rosengarten

Mögliche Unterkünfte

Kölner Hütte 2337 m, CAI, Dusche: k.A., Tel: +39 0471 612033, mobil: +39 0335 6563512, Schlafplätze: 60

Rotwandhütte 2283 m, SAT, Dusche: k.A., Schlafplätze: 62

Vajolet-Hütte 2243 m, SAT, Dusche: k.A., Schlafplätze: -

Tierser Alpl 2440 m, privat, Dusche: k.A., Schlafplätze: -

Saltner Hütte 1657 m, AV: k.A., Dusche: k.A., Schlafplätze: -

Schlernhaus 2457 m, CAI, Dusche: k.A., Schlafplätze: -